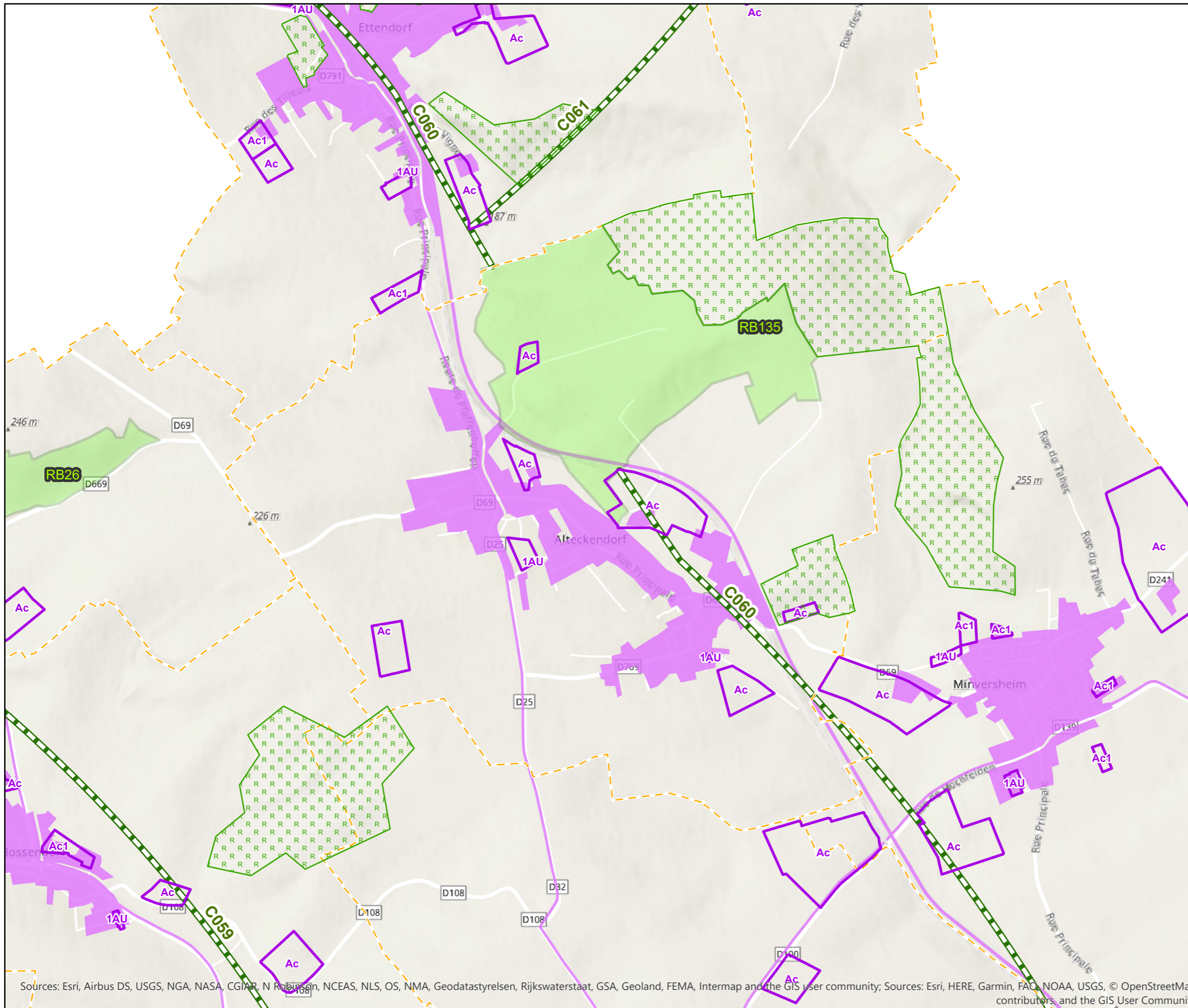
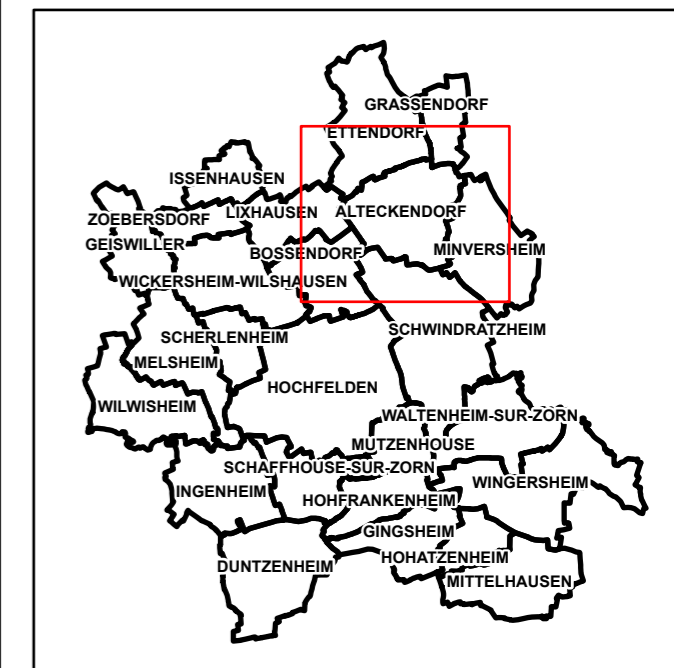






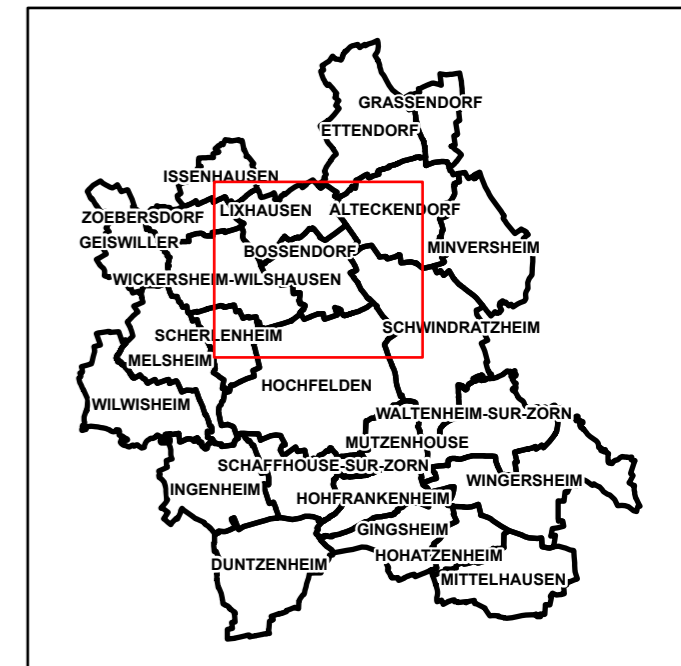
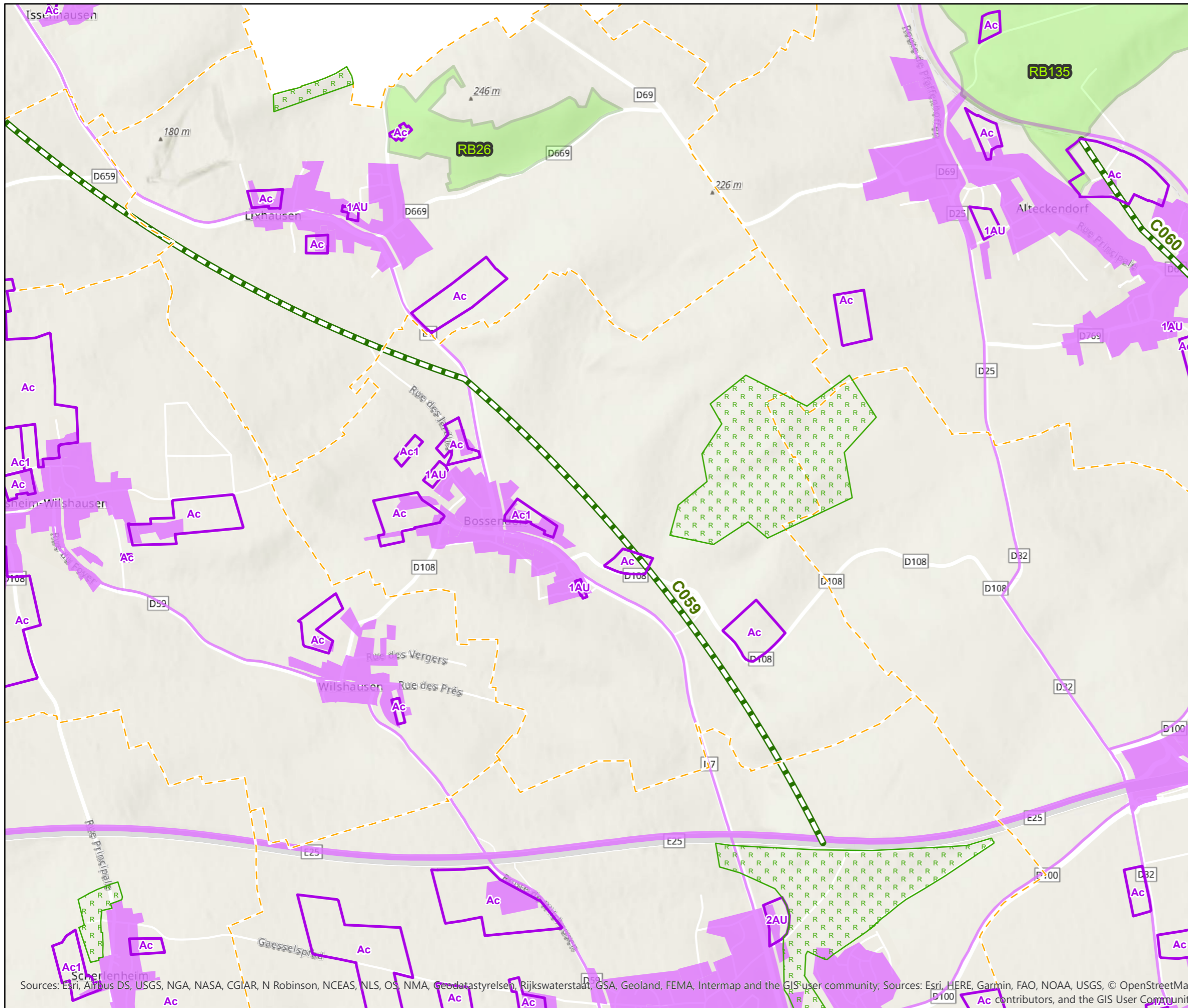
G Enjeu Trame verte et bleue locale (TVB)







Sources: Esri, Airbus DS, USGS, NGA, NASA, CGIAR, N Robinson, NCEAS, NLS, OS, NMA, Geodastyrrelsen, Rijkswaterstaat, GSA, Geoland, FEMA, Intermap and the GIS user community; Sources: Esri, HERE, Garmin, FAO, NOAA, USGS, © OpenStreetMap contributors, and the GIS User Community

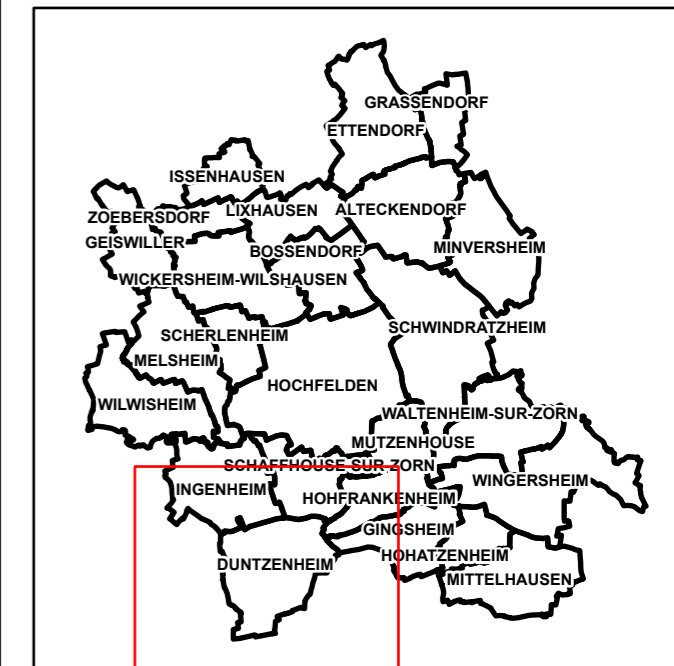
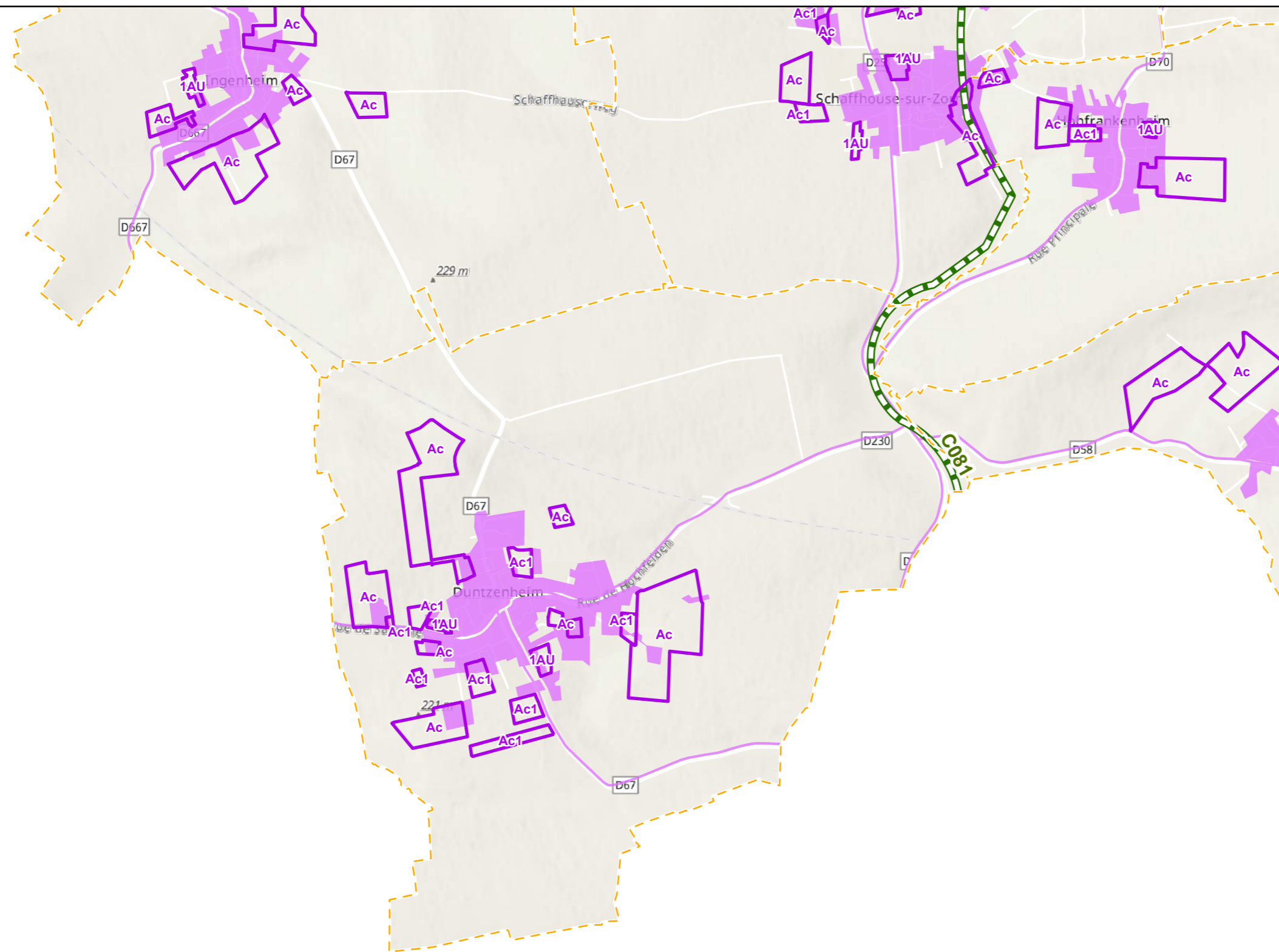





-  corridors écologiques d'intérêt régional à remettre en bon état
-  réservoir de biodiversité d'intérêt local
-  réservoir de biodiversité d'intérêt régional
-  zones urbanisées



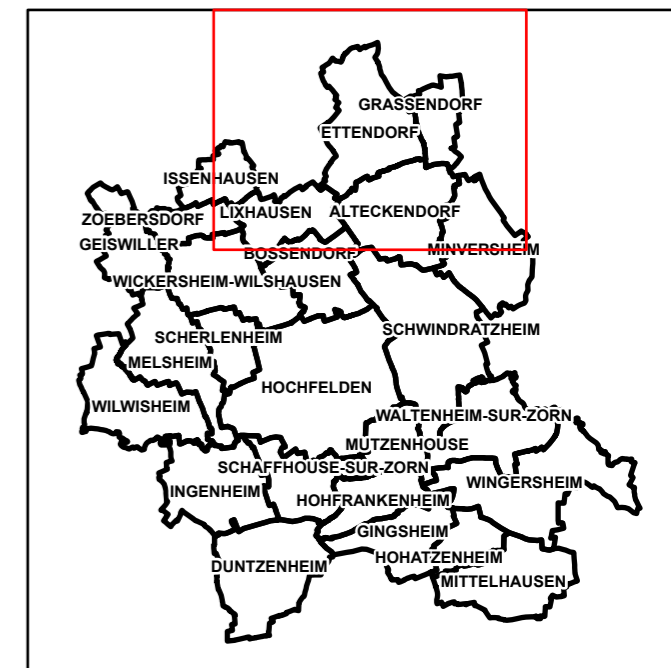
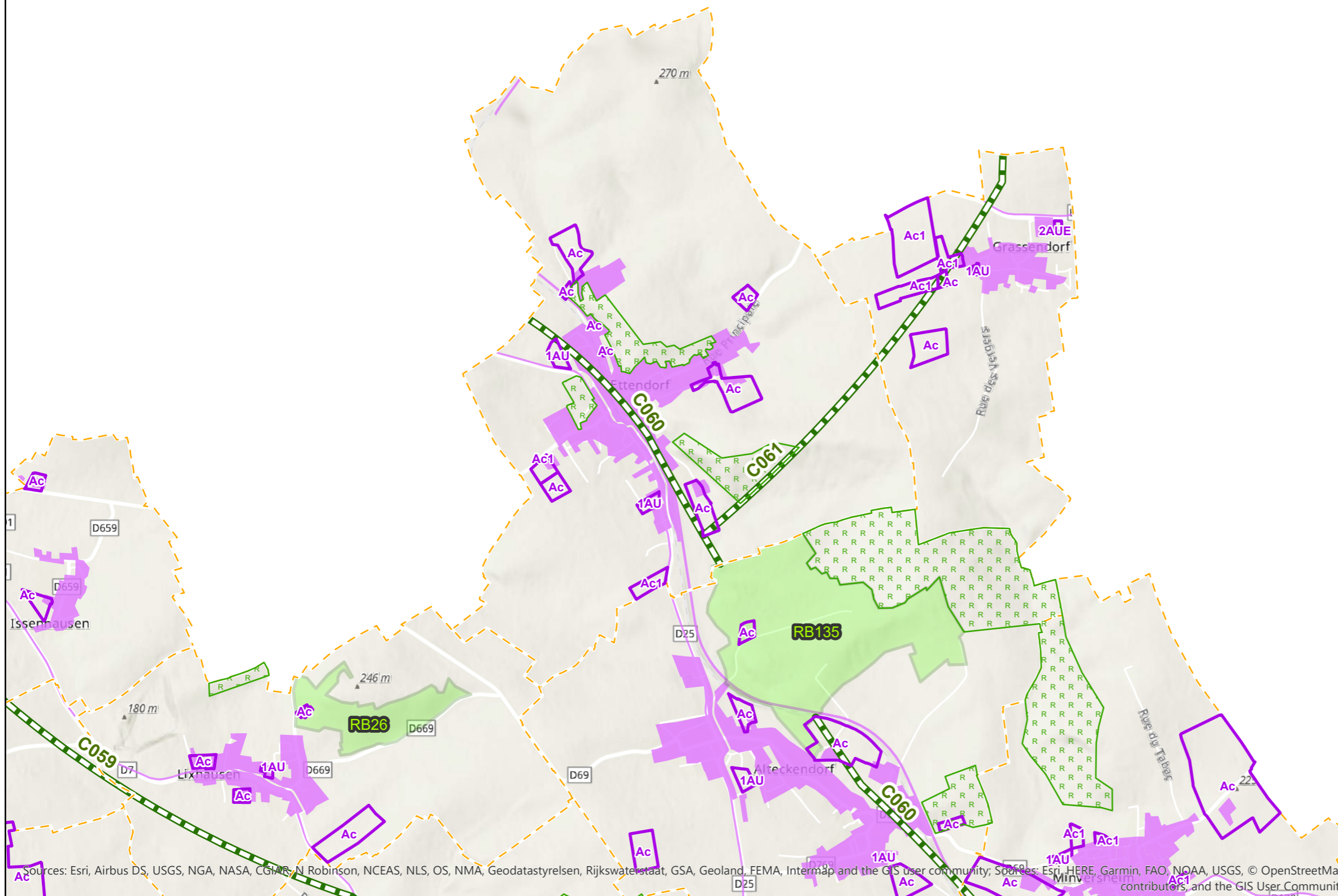
-  corridors écologiques d'intérêt régional à remettre en bon état
-  réservoir de biodiversité d'intérêt local
-  réservoir de biodiversité d'intérêt régional
-  zones urbanisées





Sources: Esri, Airbus DS, USGS, NGA, NASA, CGIAR, N Robinson, NCEAS, NLS, OS, NMA, Geodatastyrelsen, Rijkswaterstaat, GSA, Geoland, FEMA, Intermap and the GIS user community; Sources: Esri, HERE, Garmin, FAO, NOAA, USGS, © OpenStreetMap contributors, and the GIS User Community



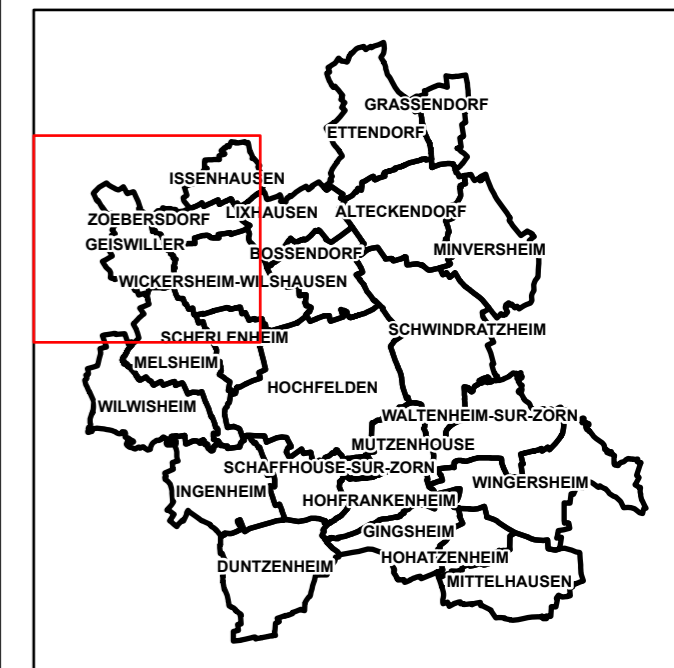
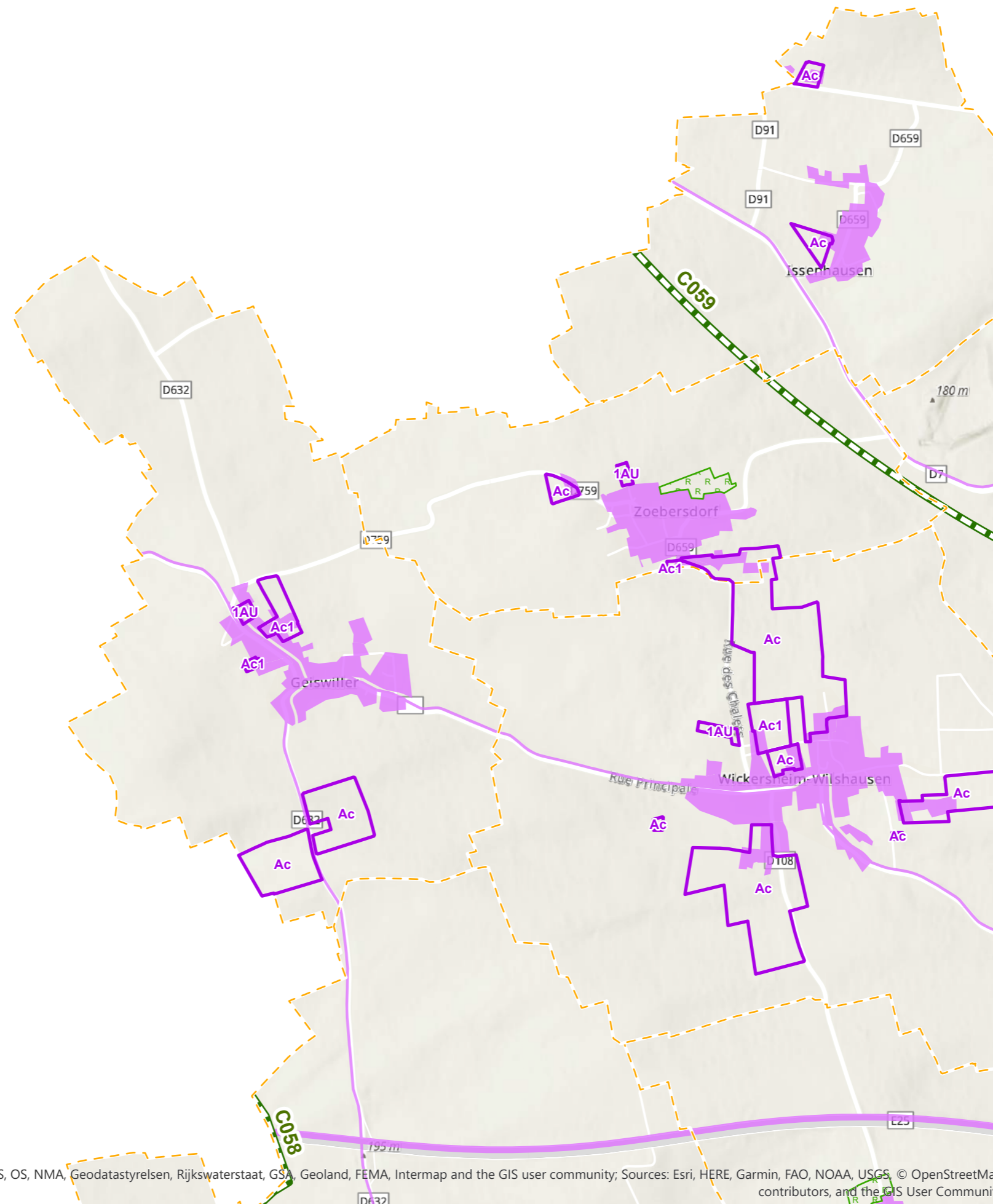
-  corridors écologiques d'intérêt régional à remettre en bon état
-  réservoir de biodiversité d'intérêt régional
-  zones urbanisées





Sources: Esri, Airbus DS, USGS, NGA, NASA, CGIAR, N Robinson, NCEAS, NLS, OS, NMA, Geodatastyrelsen, Rijkswaterstaat, GSA, Geoland, FEMA, Intermap and the GIS user community; Sources: Esri, HERE, Garmin, FAO, NOAA, USGS, © OpenStreetMap contributors, and the GIS User Community



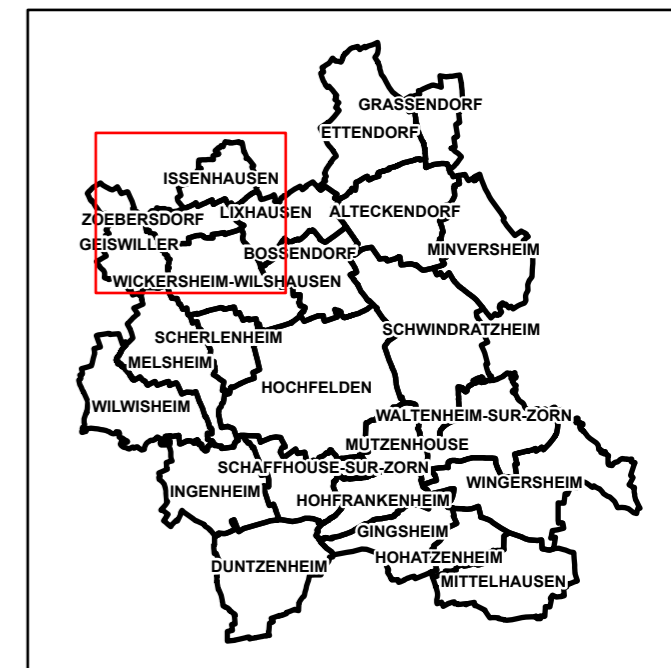
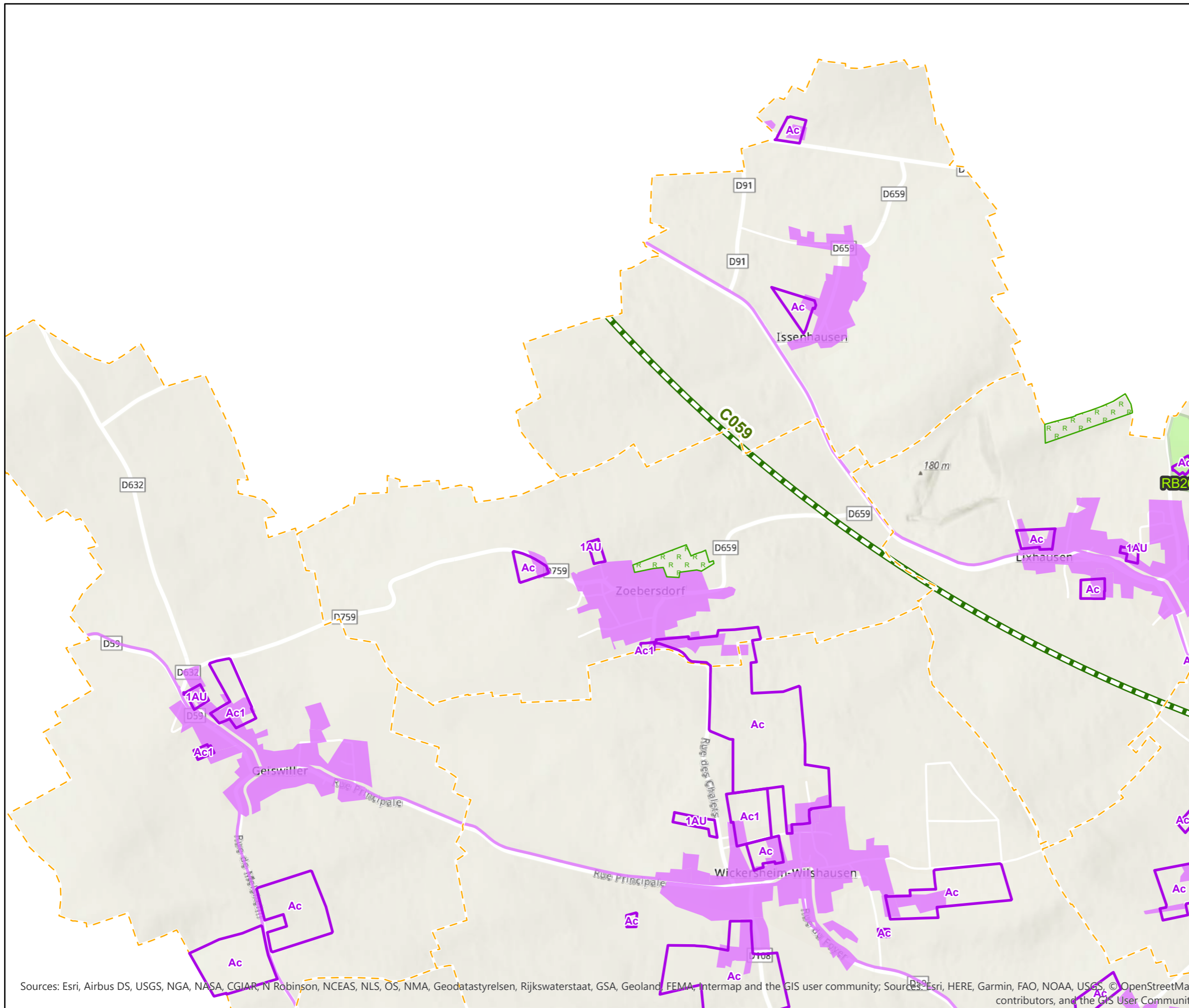
-  corridors écologiques d'intérêt régional à remettre en bon état
-  réservoir de biodiversité d'intérêt local
-  réservoir de biodiversité d'intérêt régional
-  zones urbanisées





Sources: Esri, Airbus DS, USGS, NGA, NASA, CGIAR, N Robinson, NCEAS, NLS, OS, NMA, Geodatastyrelsen, Rijkswaterstaat, GSA, Geoland, FEMA, Intermap and the GIS user community; Sources: Esri, HERE, Garmin, FAO, NOAA, USGS, © OpenStreetMap contributors, and the GIS User Community



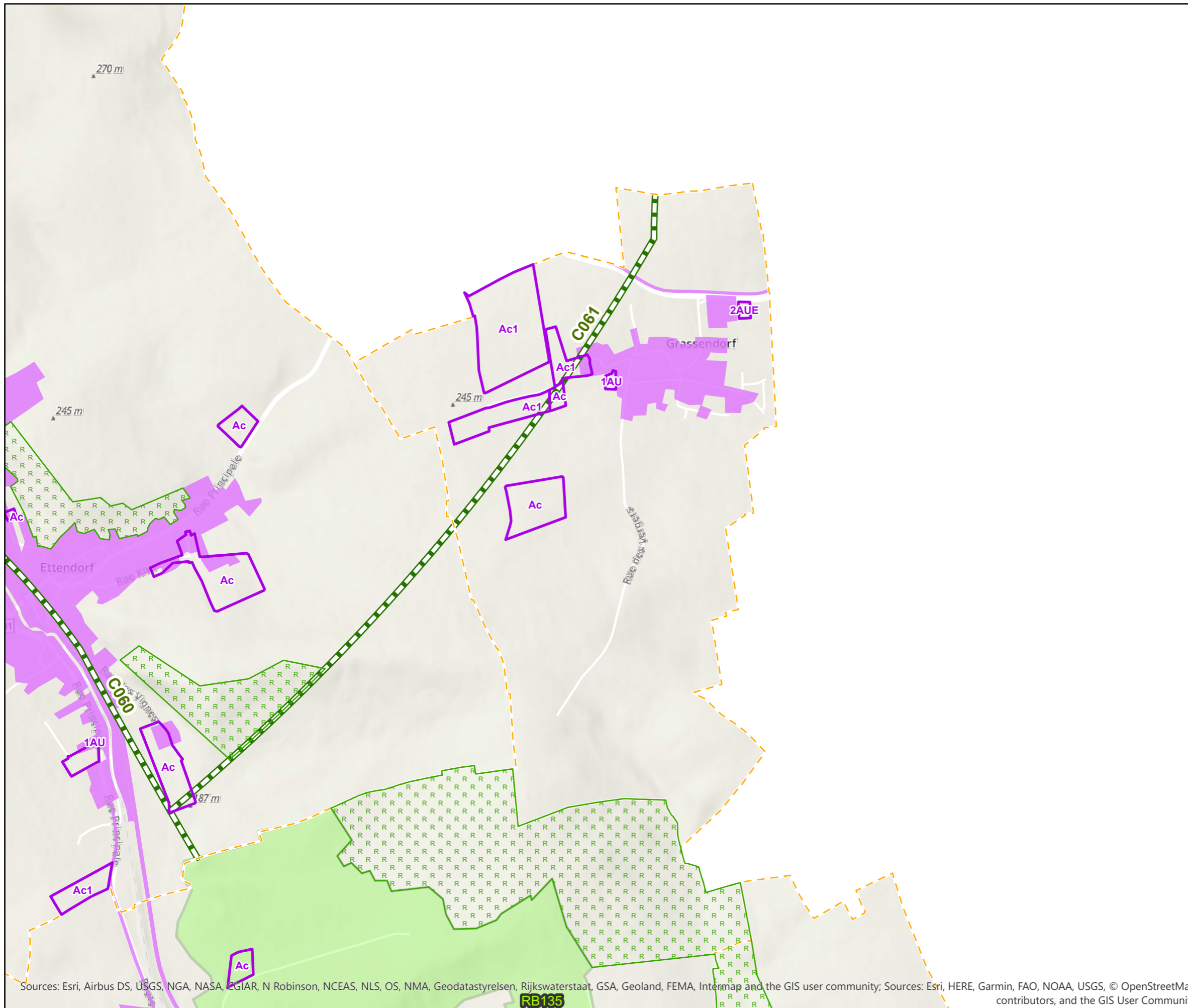
-  corridors écologiques d'intérêt régional à remettre en bon état
-  réservoir de biodiversité d'intérêt local
-  réservoir de biodiversité d'intérêt régional
-  zones urbanisées

Sources: Esri, Airbus DS, USGS, NGA, NASA, CGIAR, N Robinson, NCEAS, NLS, OS, NMA, Geodatastyrelsen, Rijkswaterstaat, GSA, Geoland, FEMA, Intermap and the GIS user community; Sources: Esri, HERE, Garmin, FAO, NOAA, USGS, © OpenStreetMap contributors, and the GIS User Community

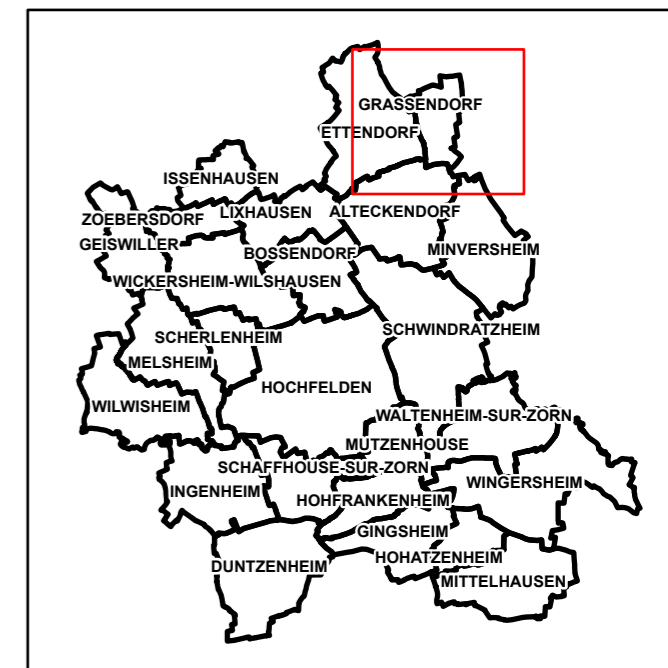






-  corridors écologiques d'intérêt régional à remettre en bon état
-  réservoir de biodiversité d'intérêt local
-  réservoir de biodiversité d'intérêt régional
-  zones urbanisées

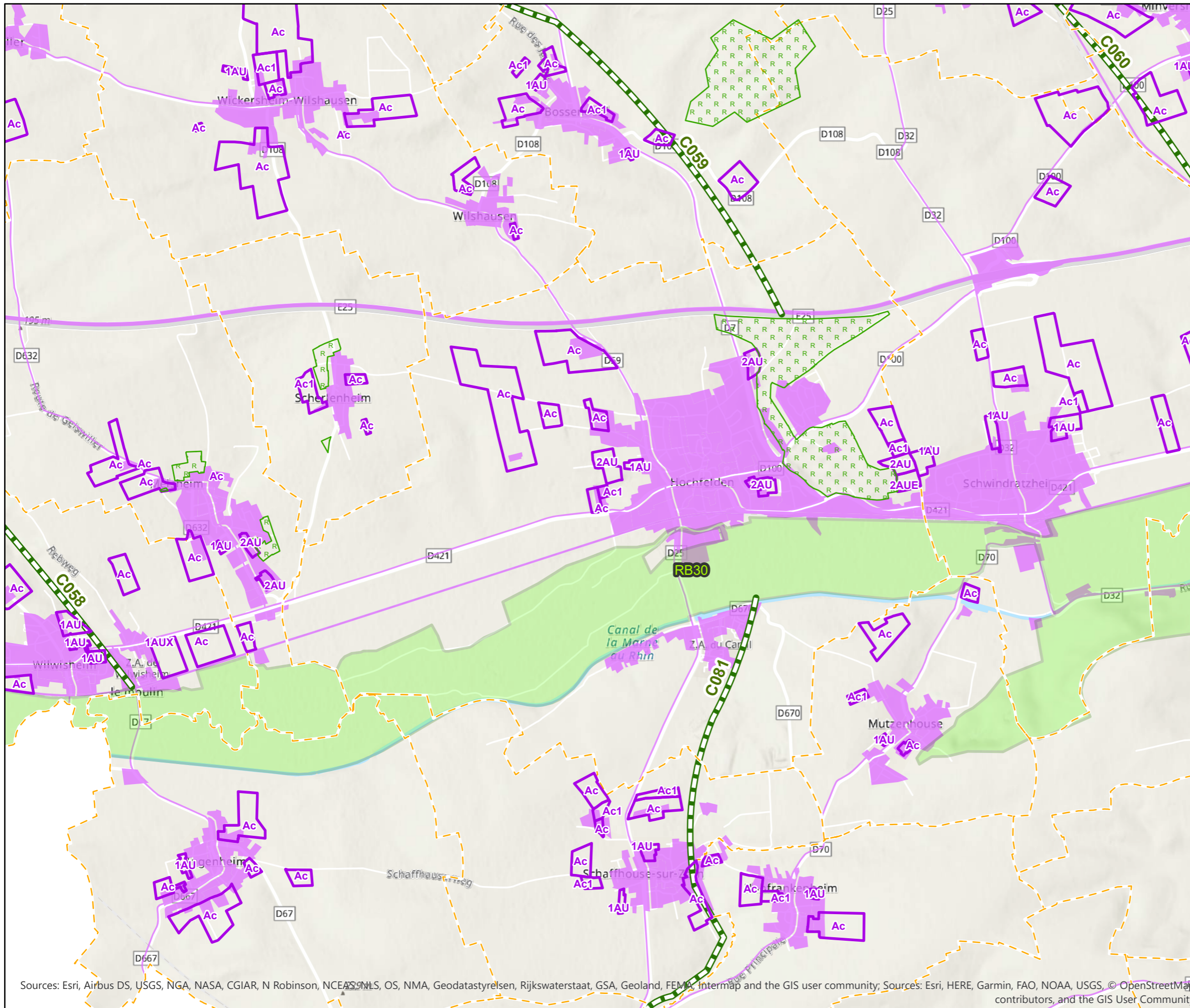
Sources: Esri, Airbus DS, USGS, NGA, NASA, CGIAR, N Robinson, NCEAS, NLS, OS, NMA, Geodatastyrelsen, Rijkswaterstaat, GSA, Geoland, FEMA, Intermap and the GIS user community; Sources: Esri, HERE, Garmin, FAO, NOAA, USGS, © OpenStreetMap contributors, and the GIS User Community



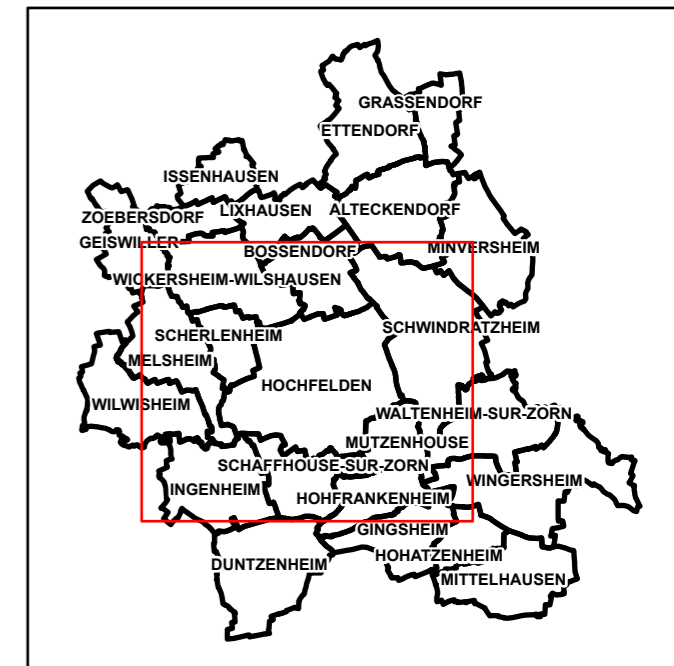
Sources: Esri, Airbus DS, USGS, NGA, NASA, CGIAR, N Robinson, NCEAS, NLS, OS, NMA, Geodatastyrelsen, Rijkswaterstaat, GSA, Geoland, FEMA, Intermap and the GIS user community; Sources: Esri, HERE, Garmin, FAO, NOAA, USGS, © OpenStreetMap contributors, and the GIS User Community







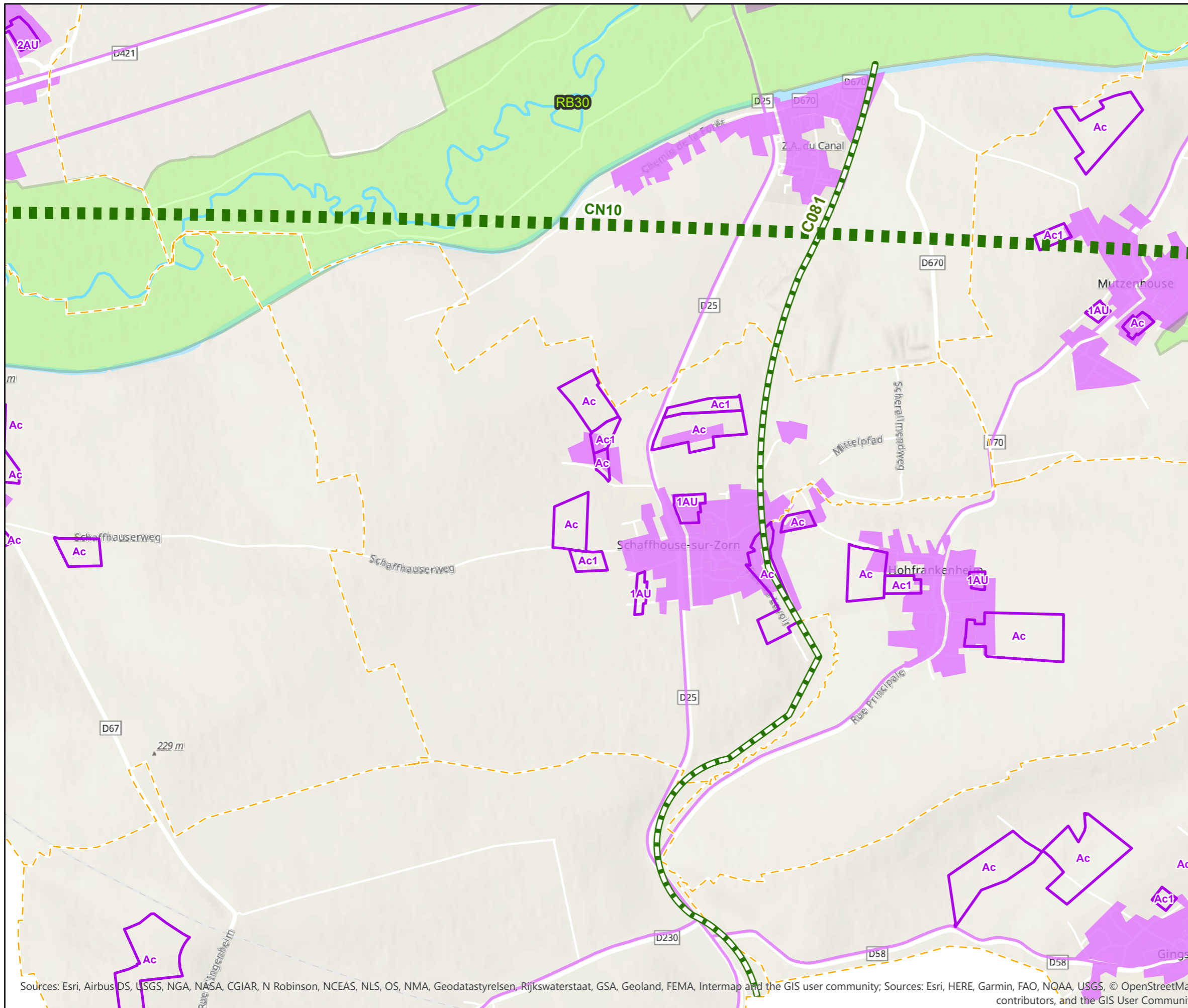
-  corridors écologiques d'intérêt régional à remettre en bon état
-  réservoir de biodiversité d'intérêt local
-  réservoir de biodiversité d'intérêt régional
-  zones urbanisées



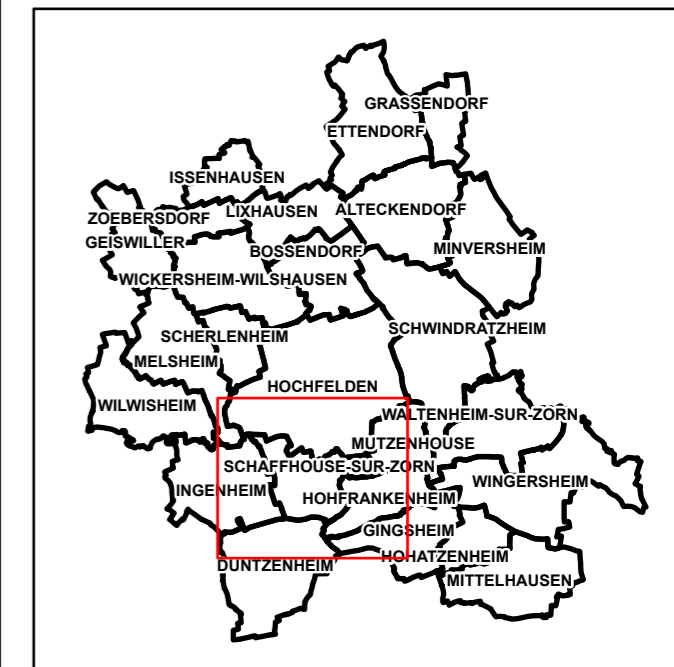
Sources: Esri, Airbus DS, USGS, NGA, NASA, CGIAR, N Robinson, NCEAS, OS, NMA, Geodastyrelsen, Rijkswaterstaat, GSA, Geoland, FEMA, Intermap and the GIS user community; Sources: Esri, HERE, Garmin, FAO, NOAA, USGS, © OpenStreetMap contributors, and the GIS User Community



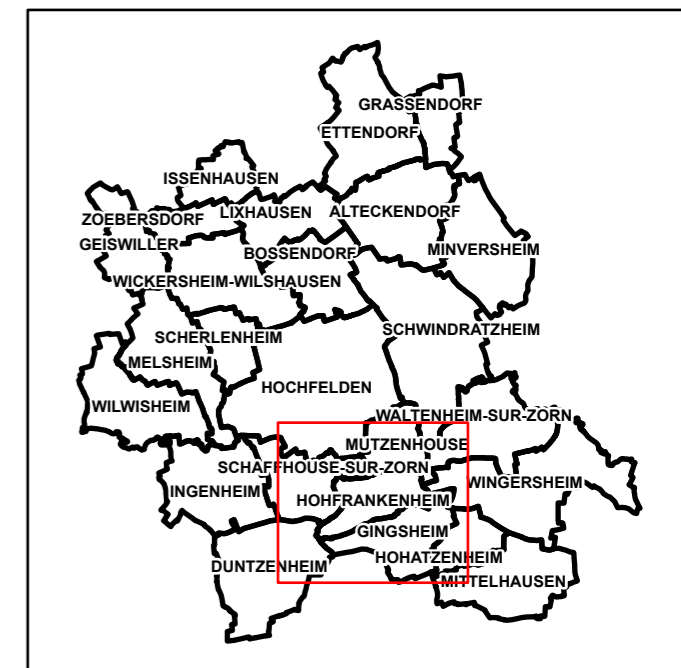
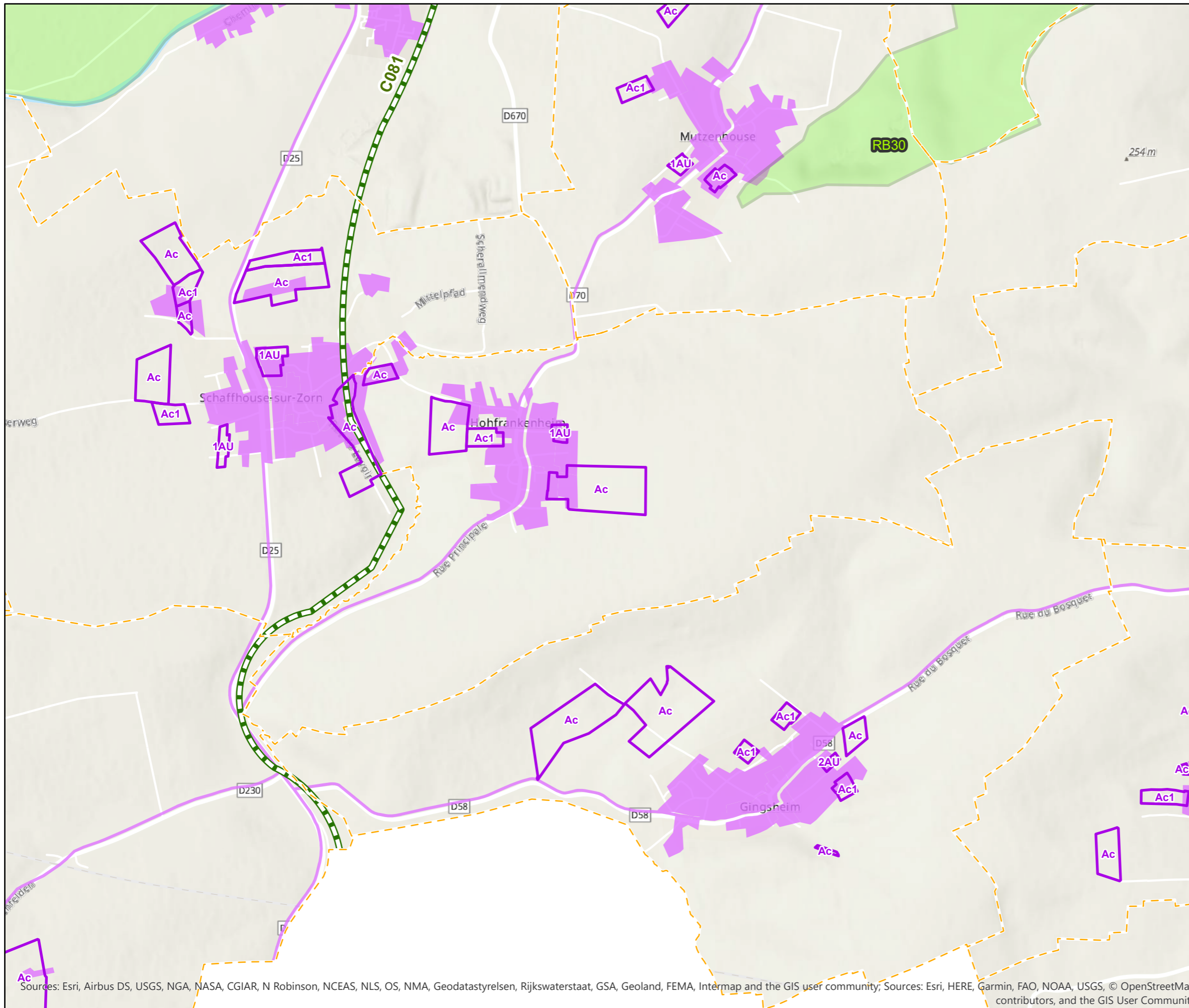
-  corridors écologiques d'intérêt régional à remettre en bon état
-  réservoir de biodiversité d'intérêt local
-  réservoir de biodiversité d'intérêt régional
-  zones urbanisées






Sources: Esri, Airbus DS, USGS, NGA, NASA, CGIAR, N Robinson, NCEAS, NLS, OS, NMA, Geodatastyrelsen, Rijkswaterstaat, GSA, Geoland, FEMA, Intermap and the GIS user community; Sources: Esri, HERE, Garmin, FAO, NOAA, USGS, © OpenStreetMap contributors, and the GIS User Community

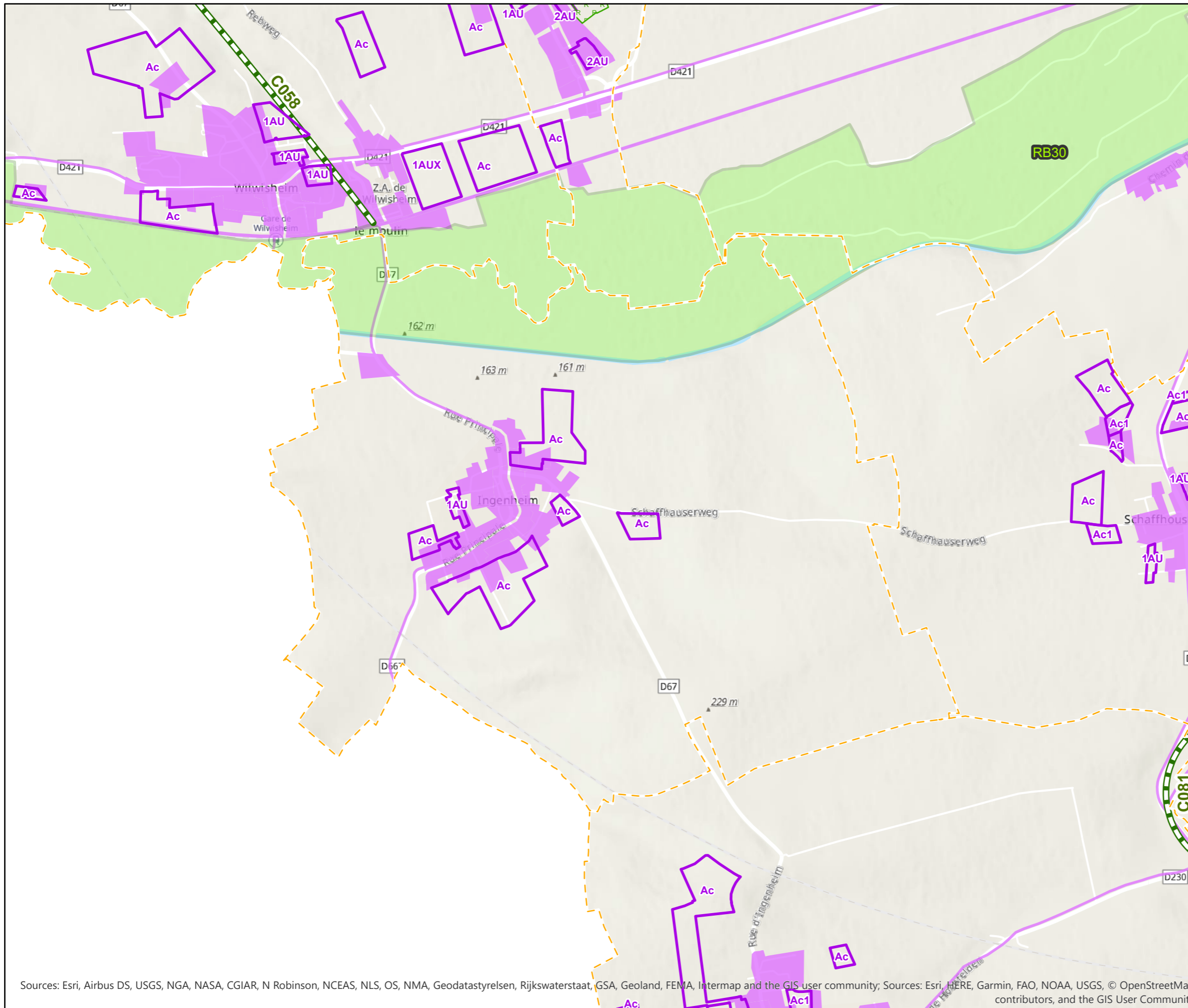


- corridor écologique d'intérêt national
- corridors écologiques d'intérêt régional à remettre en bon état
- autres cours d'eau et canaux
- réservoir de biodiversité
- zones urbanisées

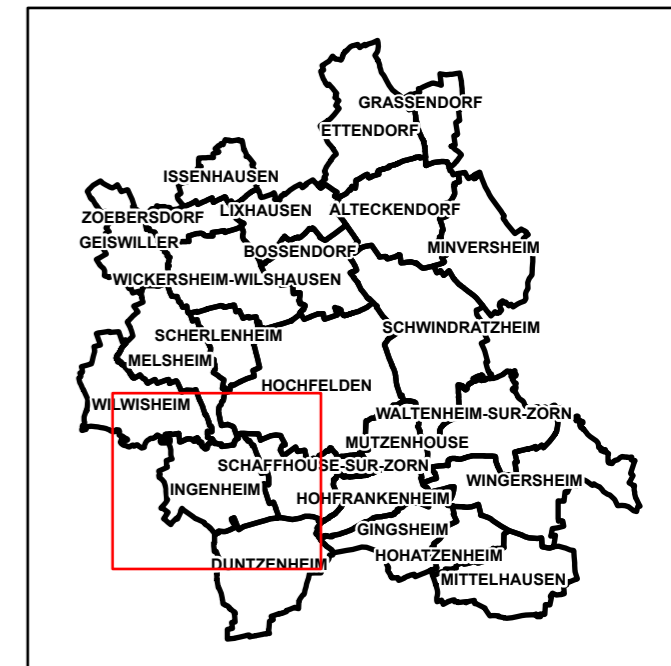






-  corridors écologiques d'intérêt régional à remettre en bon état
-  réservoir de biodiversité d'intérêt régional
-  zones urbanisées

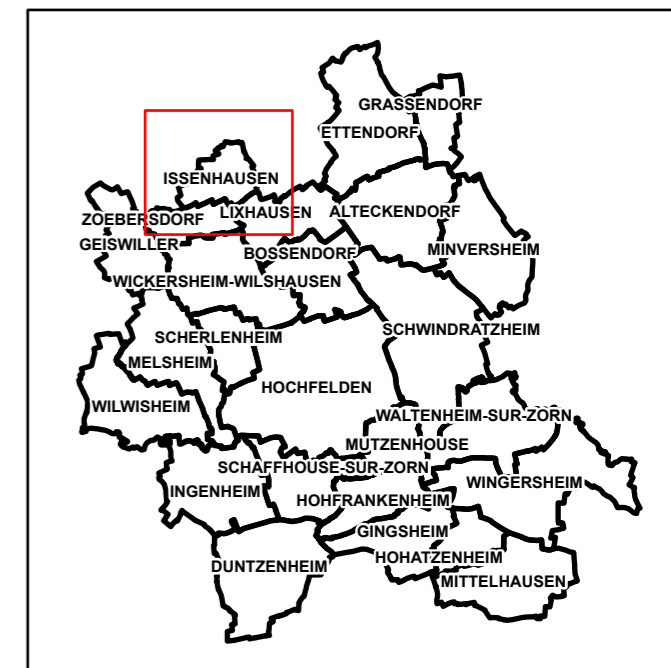
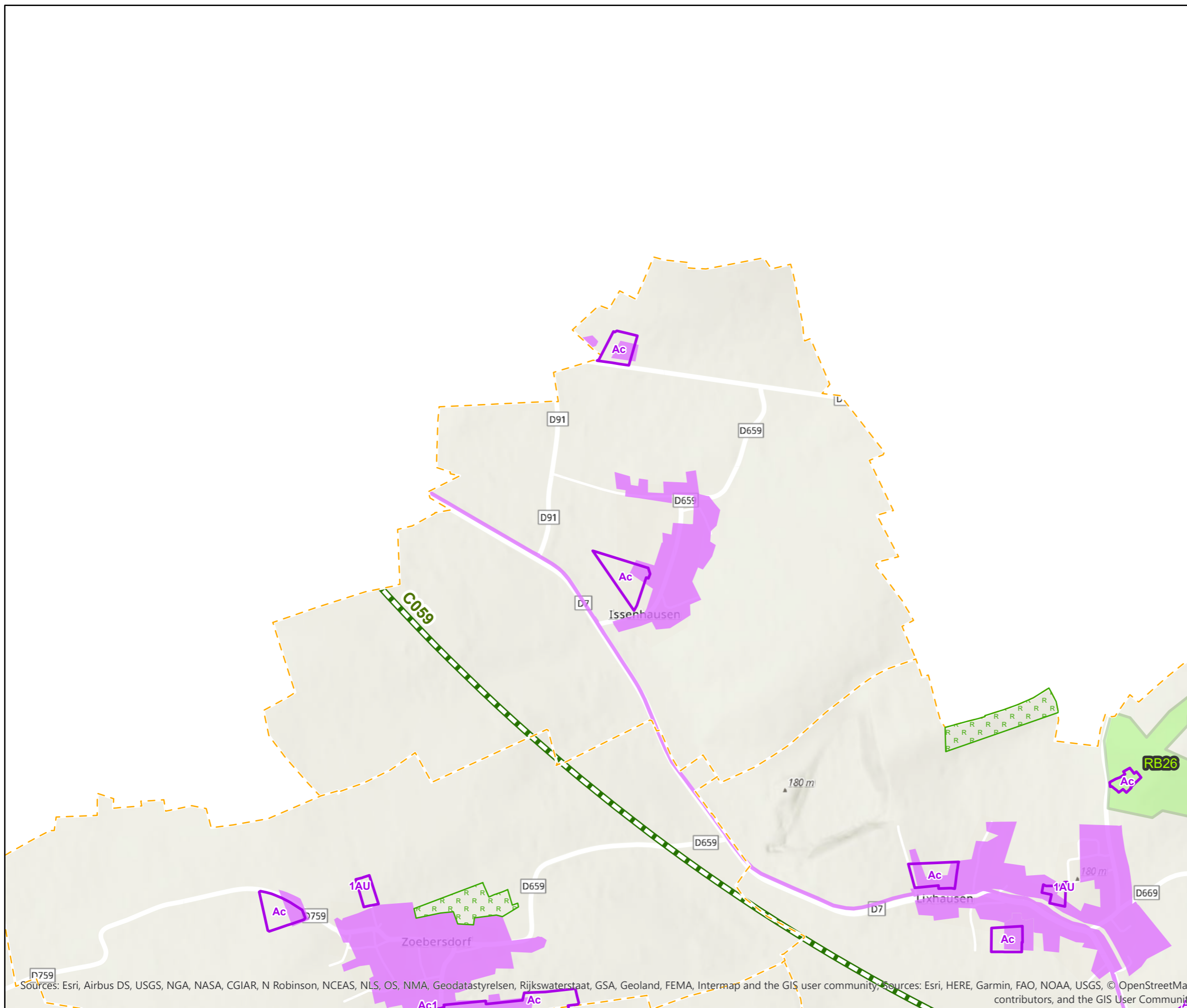
Sources: Esri, Airbus DS, USGS, NGA, NASA, CGIAR, N Robinson, NCEAS, NLS, OS, NMA, Geodatastyrelsen, Rijkswaterstaat, GSA, Geoland, FEMA, Intermap and the GIS user community; Sources: Esri, HERE, Garmin, FAO, NOAA, USGS, © OpenStreetMap contributors, and the GIS User Community







Sources: Esri, Airbus DS, USGS, NGA, NASA, CGIAR, N Robinson, NCEAS, NLS, OS, NMA, Geodatastyrelsen, Rijkswaterstaat, GSA, Geoland, FEMA, Intermap and the GIS user community; Sources: Esri, HERE, Garmin, FAO, NOAA, USGS, © OpenStreetMap contributors, and the GIS User Community

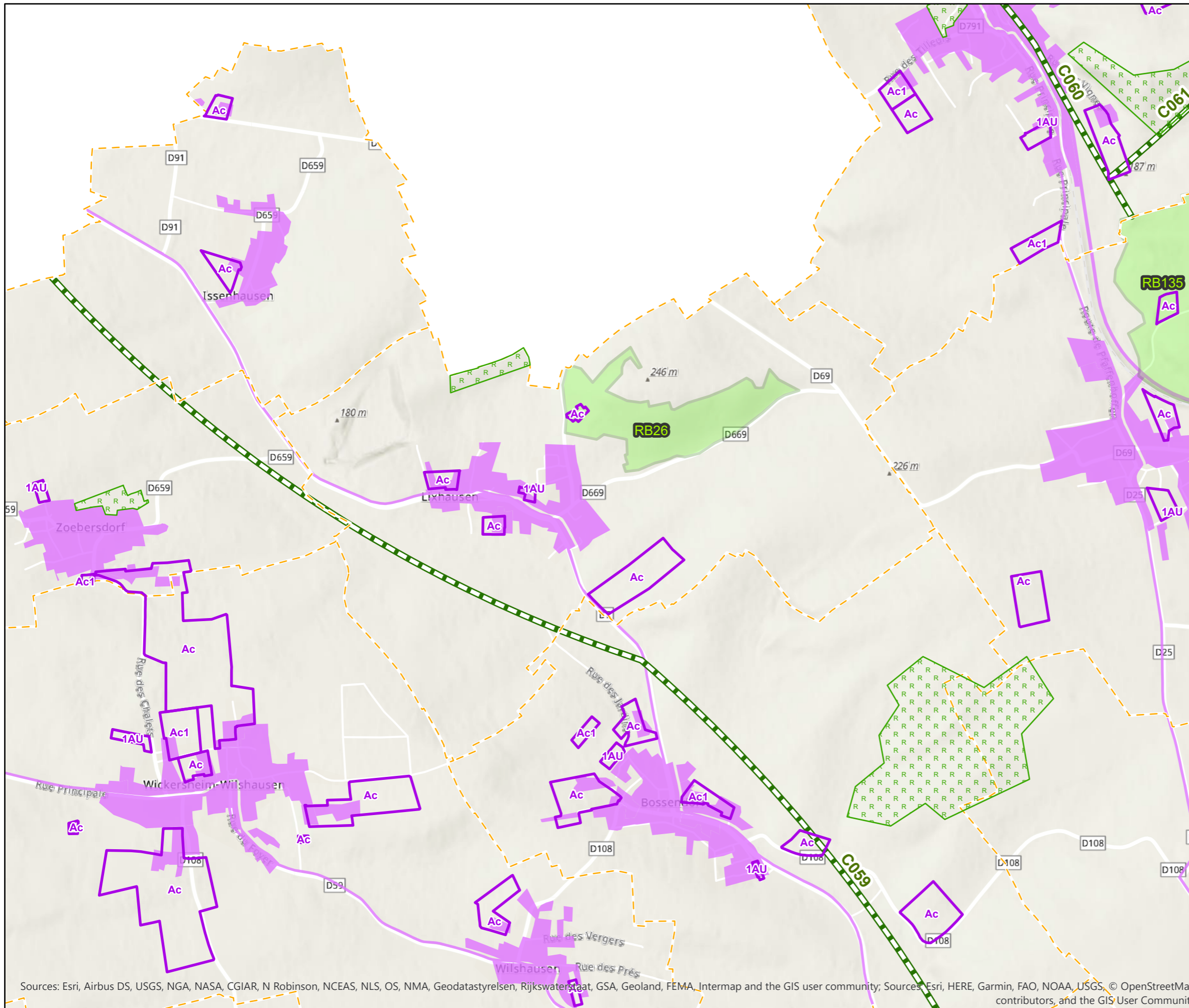


-  corridors écologiques d'intérêt régional à remettre en bon état
-  réservoir de biodiversité d'intérêt local
-  réservoir de biodiversité d'intérêt régional
-  zones urbanisées

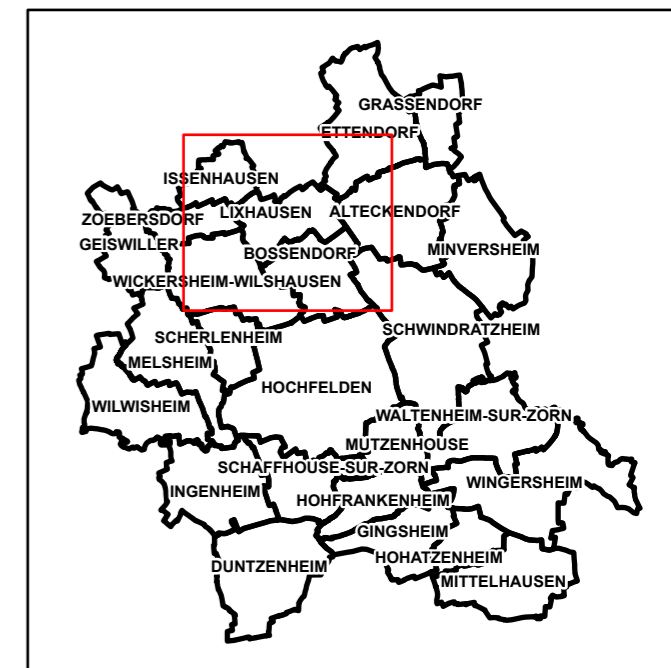






-  corridors écologiques d'intérêt régional à remettre en bon état
-  réservoir de biodiversité d'intérêt local
-  réservoir de biodiversité d'intérêt régional
-  zones urbanisées

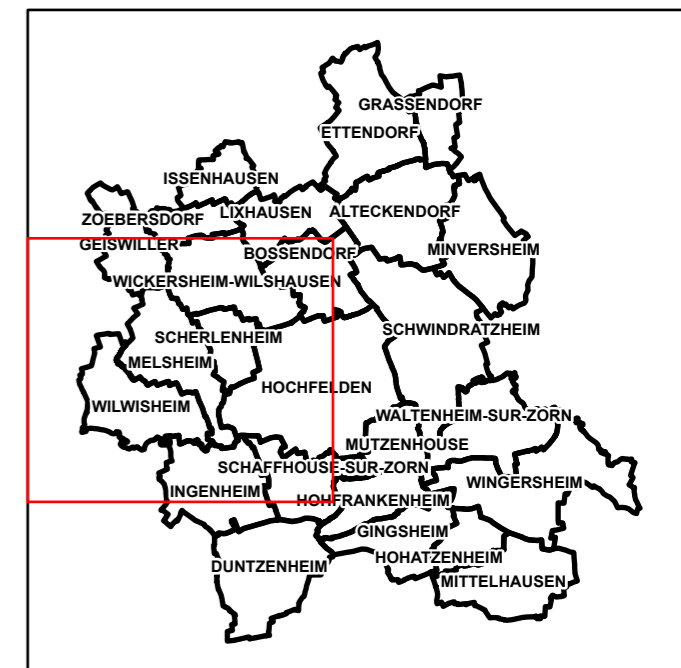
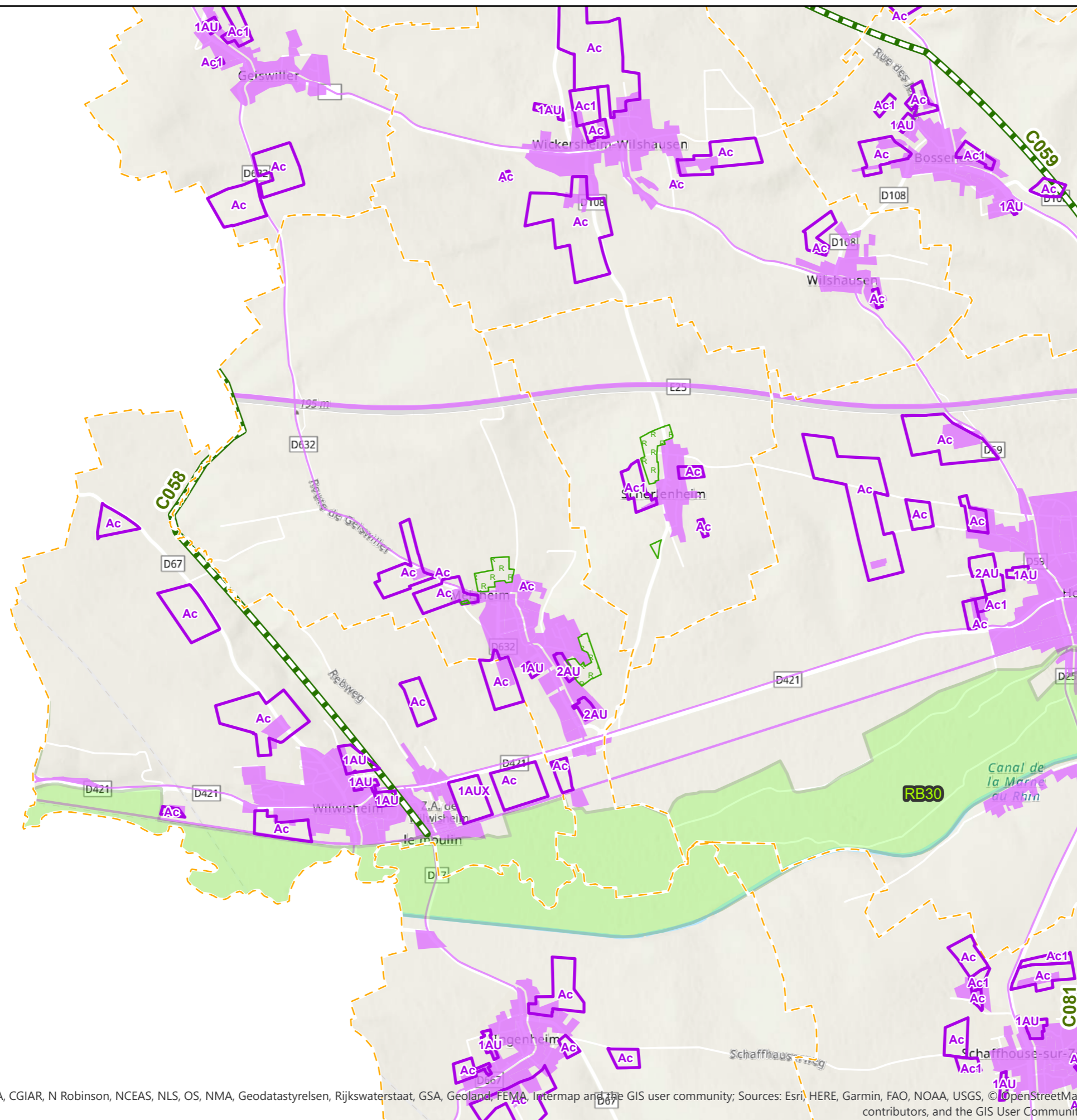
Sources: Esri, Airbus DS, USGS, NGA, NASA, CGIAR, N Robinson, NCEAS, NLS, OS, NMA, Geodatastyrelsen, Rijkswaterstaat, GSA, Geoland, FEMA, Intermap and the GIS user community. Sources: Esri, HERE, Garmin, FAO, NOAA, USGS, © OpenStreetMap contributors, and the GIS User Community







Sources: Esri, Airbus DS, USGS, NGA, NASA, CGIAR, N Robinson, NCEAS, NLS, OS, NMA, Geodatastyrelsen, Rijkswaterstaat, GSA, Geoland, FEMA, Intermap and the GIS user community; Sources: Esri, HERE, Garmin, FAO, NOAA, USGS, © OpenStreetMap contributors, and the GIS User Community

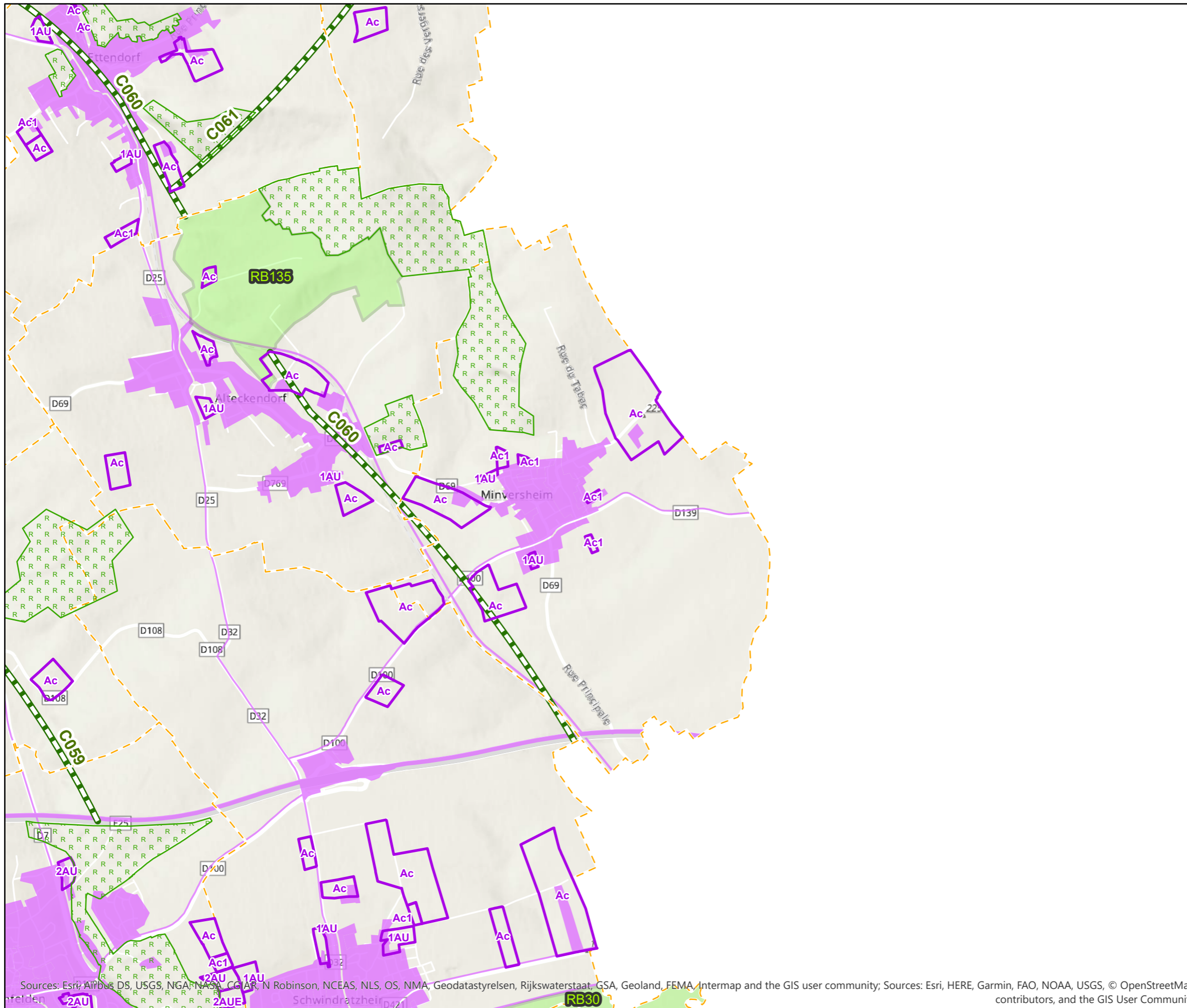


-  corridors écologiques d'intérêt régional à remettre en bon état
-  réservoir de biodiversité d'intérêt local
-  réservoir de biodiversité d'intérêt régional
-  zones urbanisées

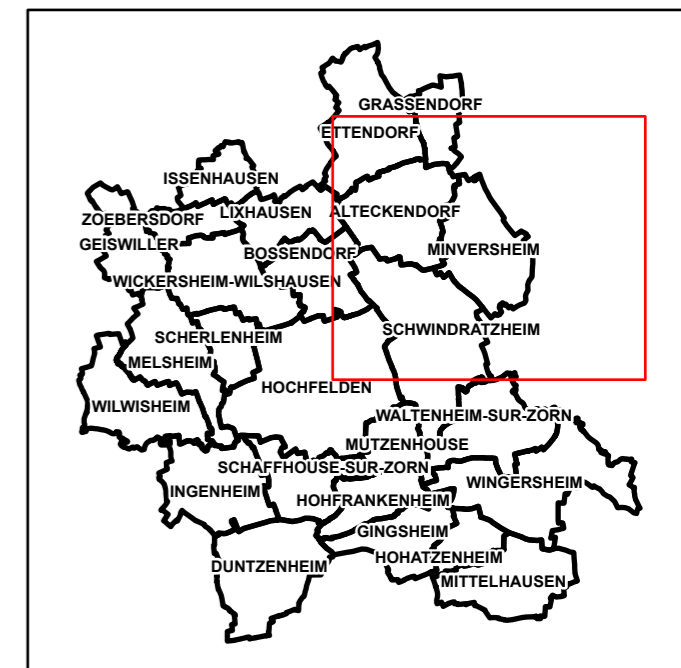






-  corridors écologiques d'intérêt régional à remettre en bon état
-  réservoir de biodiversité d'intérêt local
-  réservoir de biodiversité d'intérêt régional
-  zones urbanisées

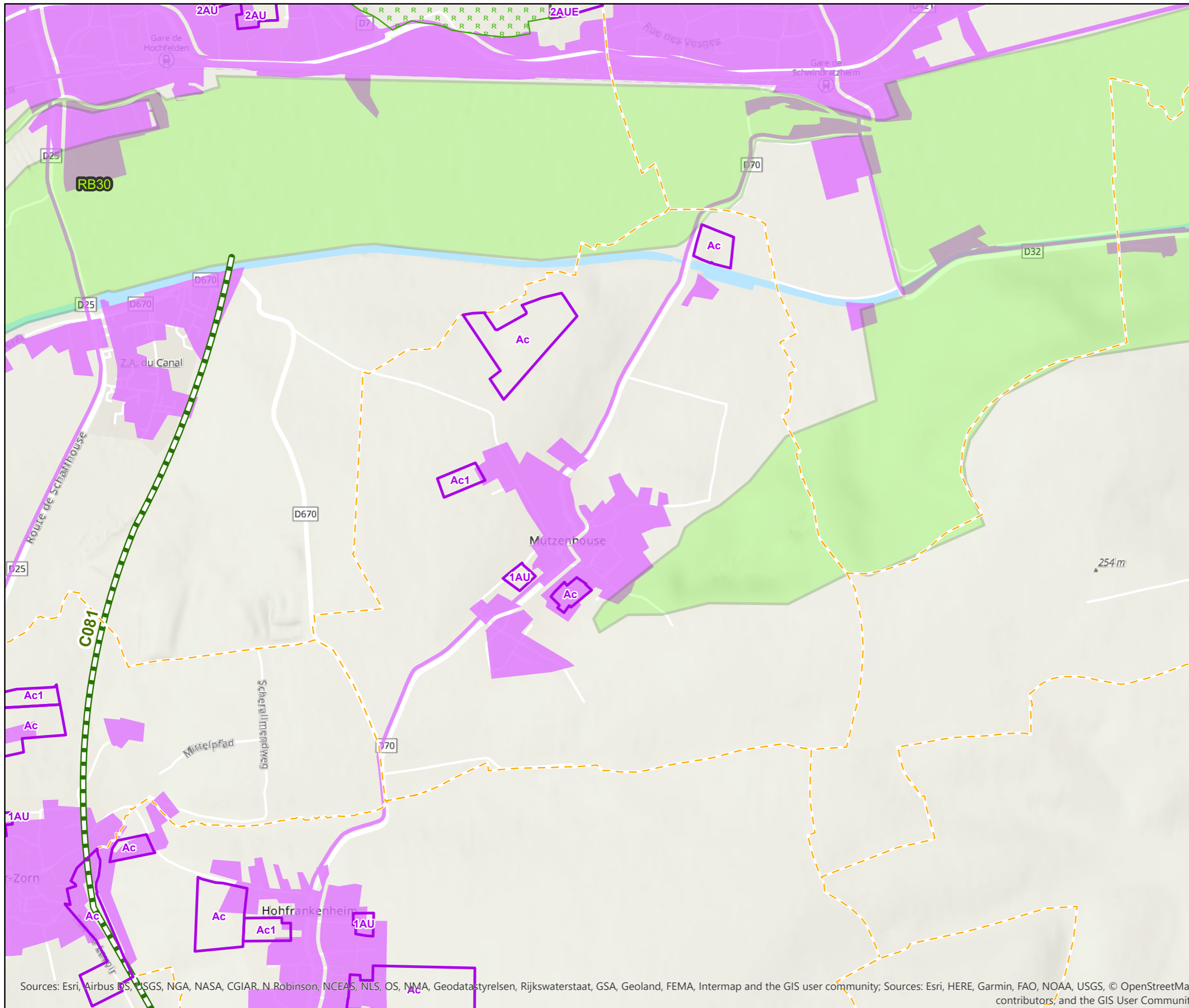
Sources: Esri, Airbus DS, USGS, NGA, NASA, CGIAR, N Robinson, NCEAS, NLS, OS, NMA, Geodatastyrelsen, Rijkswaterstaat, GSA, Geoland, FEMA, Intermap and the GIS user community; Sources: Esri, HERE, Garmin, FAO, NOAA, USGS, © OpenStreetMap contributors, and the GIS User Community



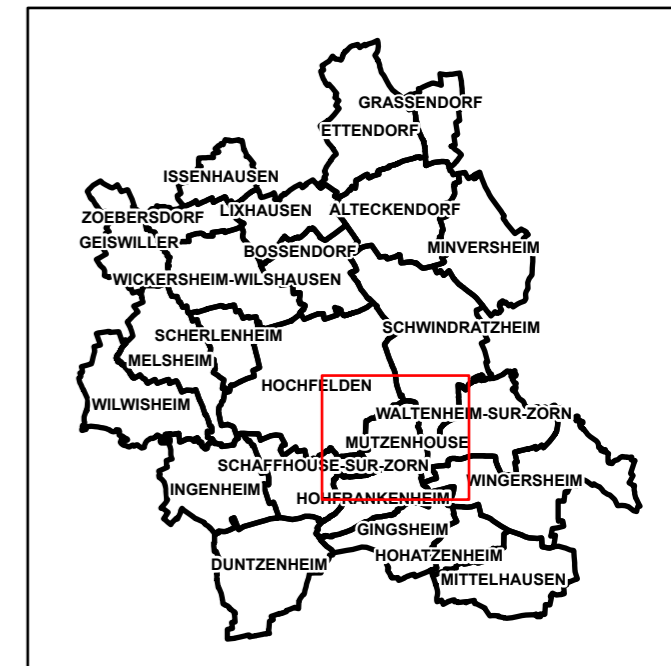
Sources: Esri, Airbus DS, USGS, NGANASA, CGIAR, N Robinson, NCEAS, NLS, OS, NMA, Geodatastyrelsen, Rijkswaterstaat, GSA, Geoland, FEMA, Intermap and the GIS user community; Sources: Esri, HERE, Garmin, FAO, NOAA, USGS, © OpenStreetMap contributors, and the GIS User Community







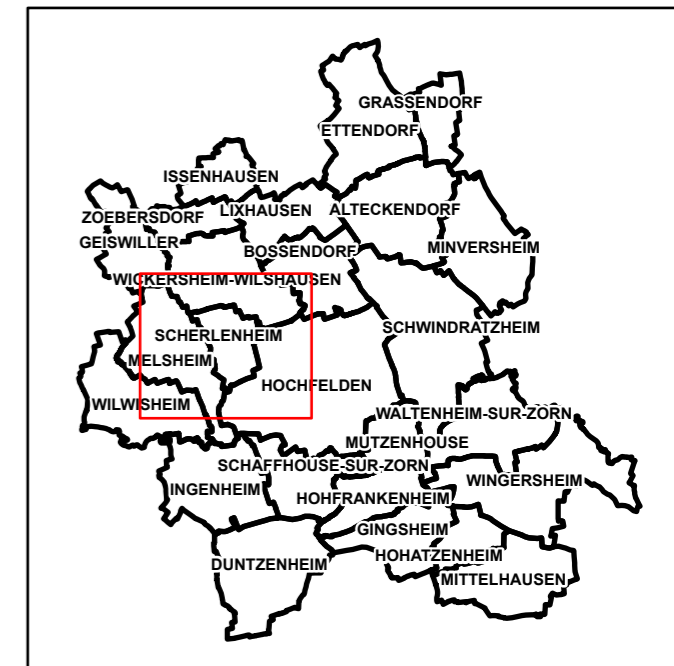
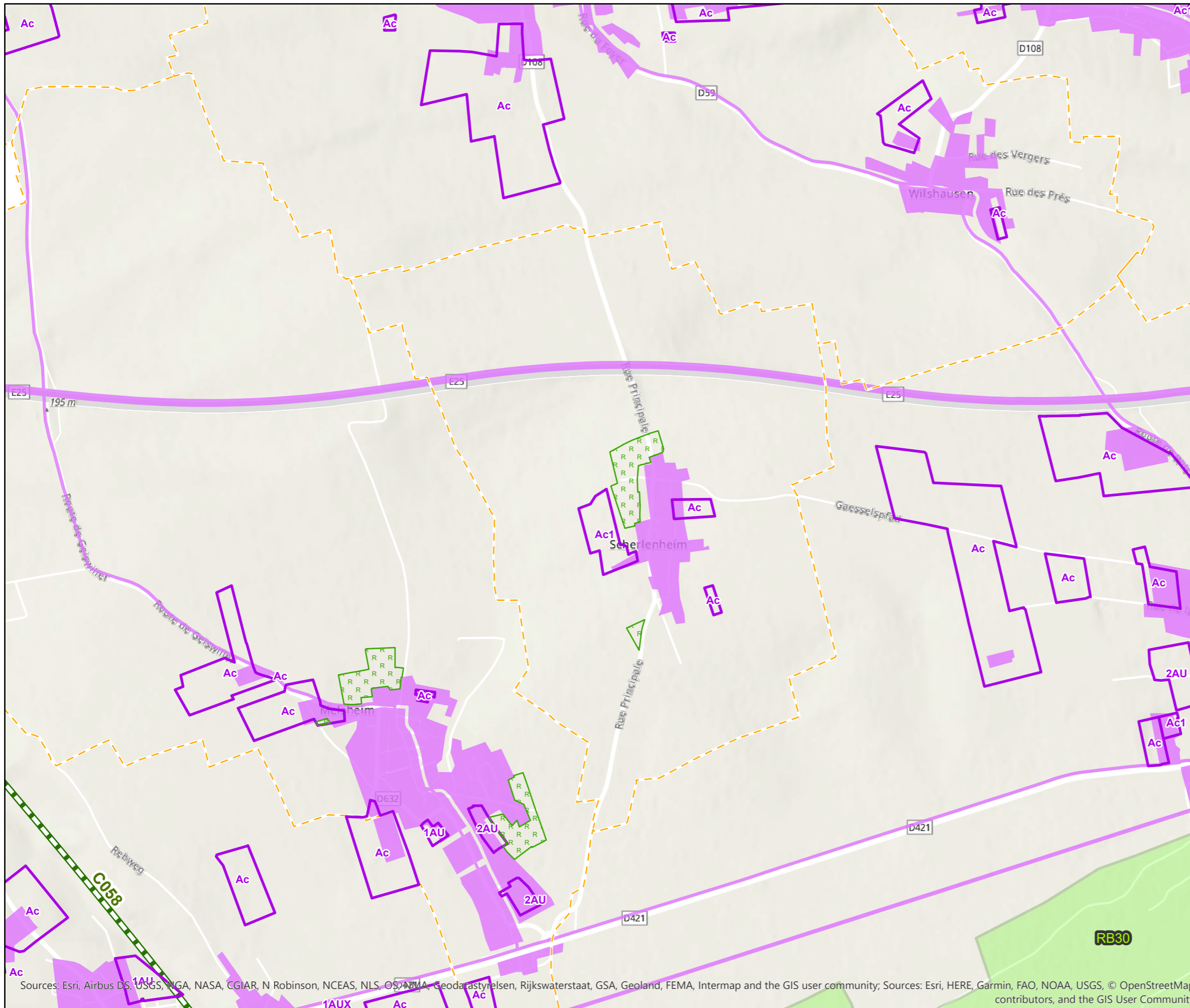
-  corridors écologiques d'intérêt régional à remettre en bon état
-  réservoir de biodiversité d'intérêt local
-  réservoir de biodiversité d'intérêt régional
-  zones urbanisées







Sources: Esri, Airbus DS, USGS, NGA, NASA, CGIAR, N Robinson, NCEAS, NLS, OS, NIMA, Geodastystyrelsen, Rijkswaterstaat, GSA, Geoland, FEMA, Intermap and the GIS user community; Sources: Esri, HERE, Garmin, FAO, NOAA, USGS, © OpenStreetMap contributors, and the GIS User Community

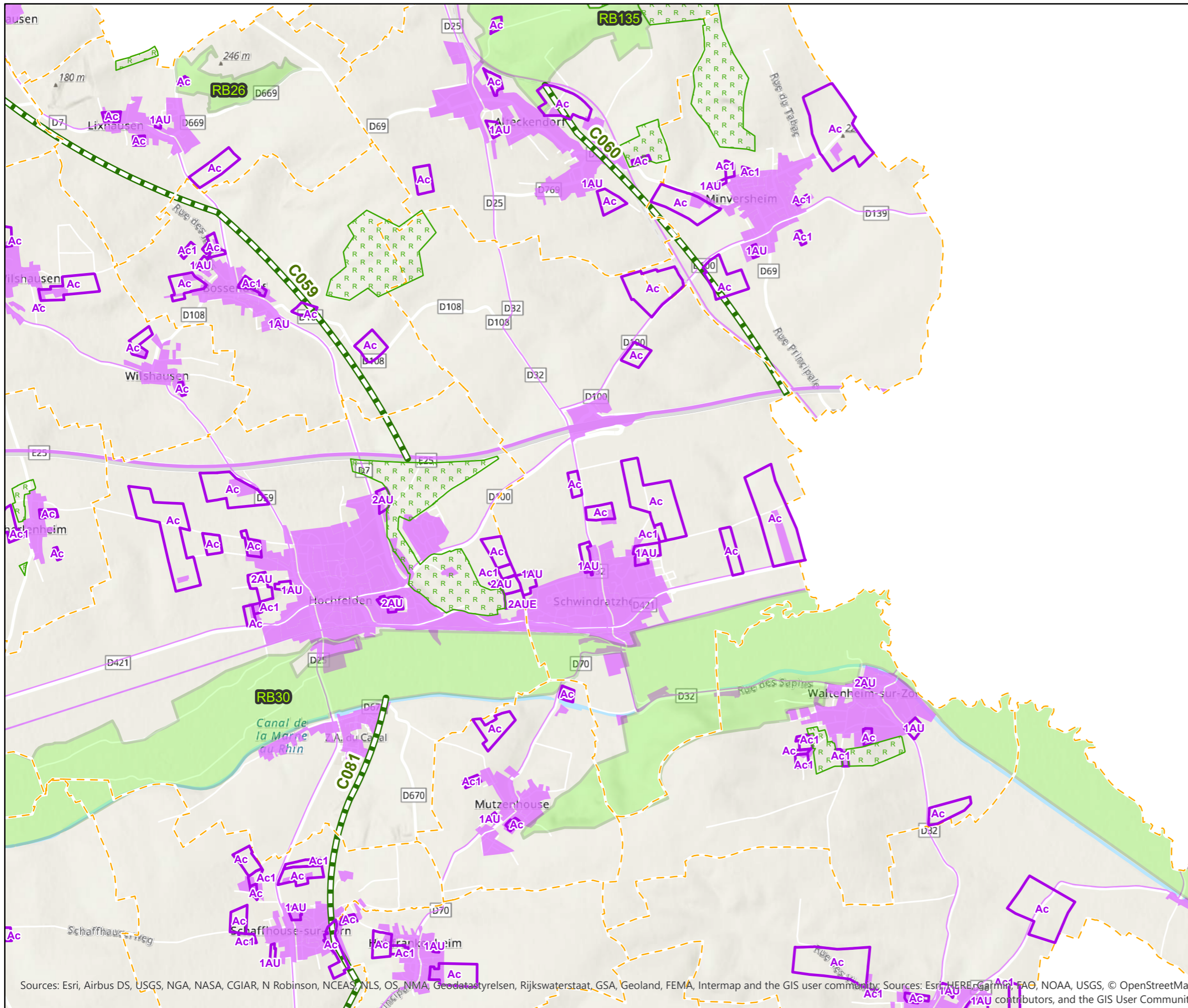


-  corridors écologiques d'intérêt régional à remettre en bon état
-  réservoir de biodiversité d'intérêt local
-  réservoir de biodiversité d'intérêt régional
-  zones urbanisées

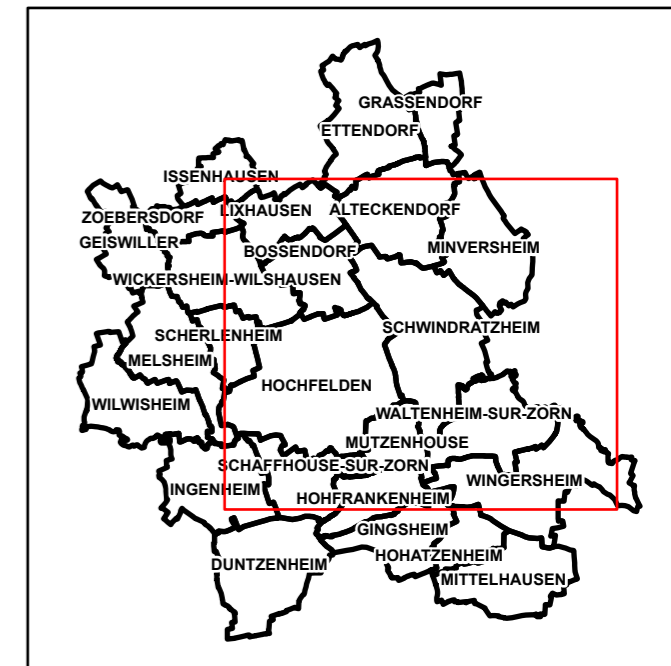






-  corridors écologiques d'intérêt régional à remettre en bon état
-  réservoir de biodiversité d'intérêt local
-  réservoir de biodiversité d'intérêt régional
-  zones urbanisées

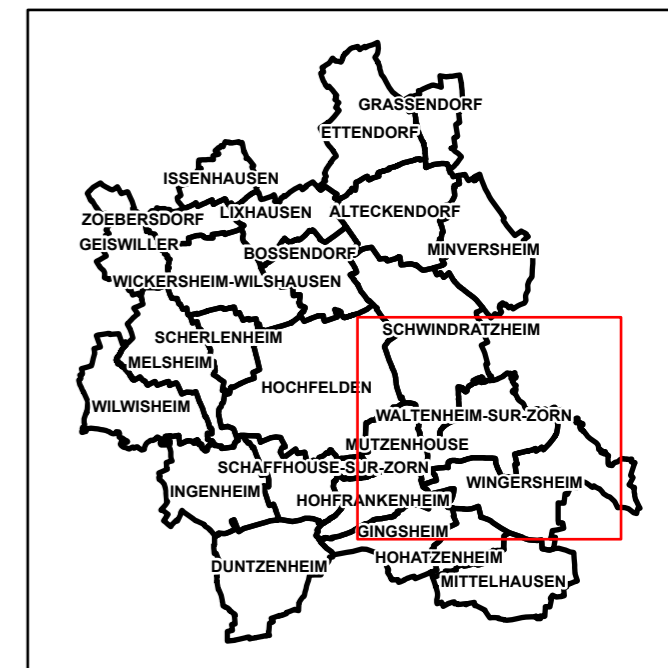
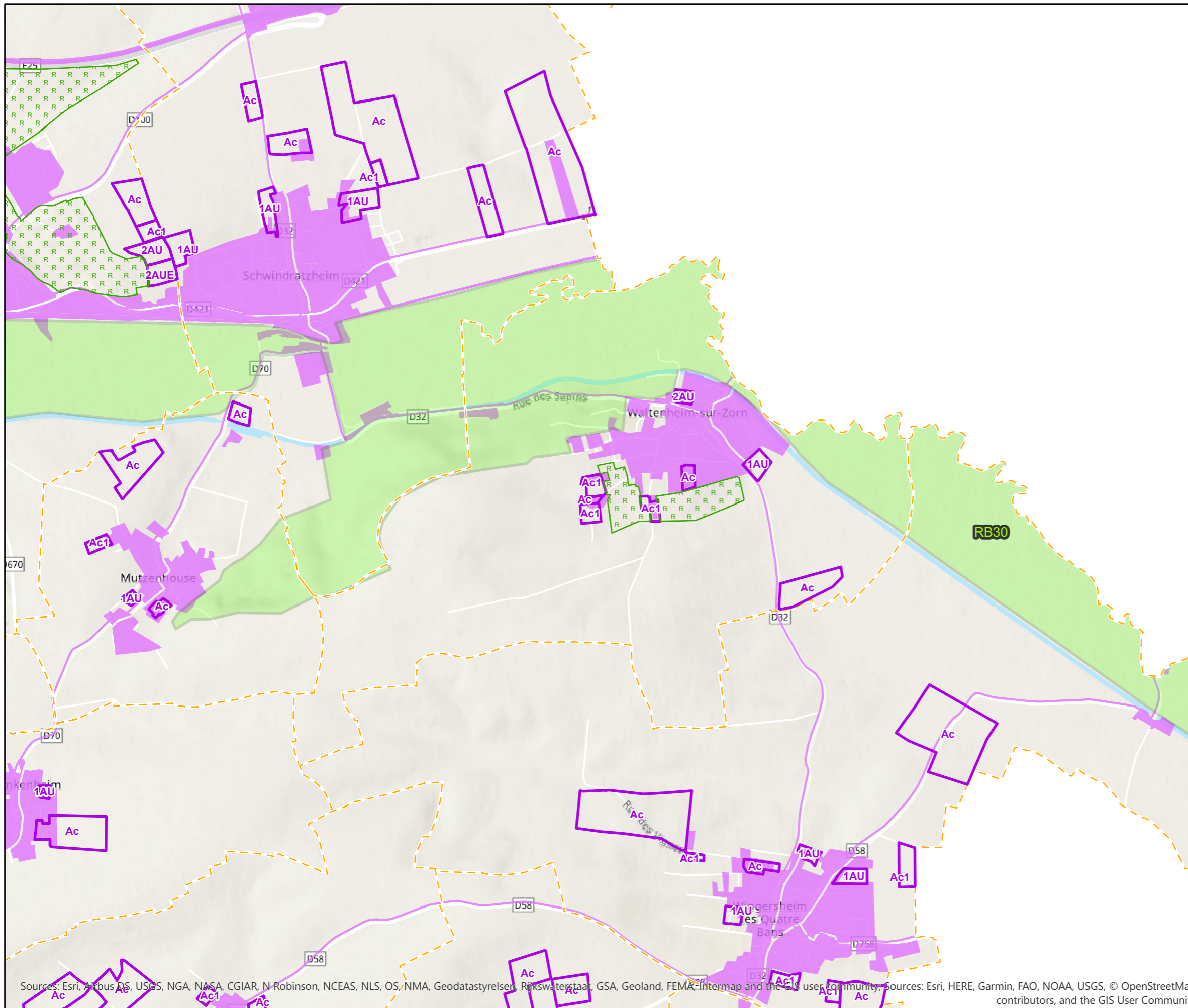
Sources: Esri, Airbus DS, USGS, NGA, NASA, CGIAR, N Robinson, NCEAS, NLS, OS, NOAA, Geodatastyrelsen, Rijkswaterstaat, GSA, Geoland, FEMA, Intermap and the GIS user community; Sources: Esri, HERE, Garmin, FAO, NOAA, USGS, © OpenStreetMap contributors, and the GIS User Community







Sources: Esri, Airbus DS, USGS, NGA, NASA, CGIAR, N Robinson, NCEAS, NLS, OS, NMA, Geodatastyrelsen, Rijkswaterstaat, GSA, Geoland, FEMA, Intermap and the GIS user community; Sources: Esri, HERE, Garmin, FAO, NOAA, USGS, © OpenStreetMap contributors, and the GIS User Community

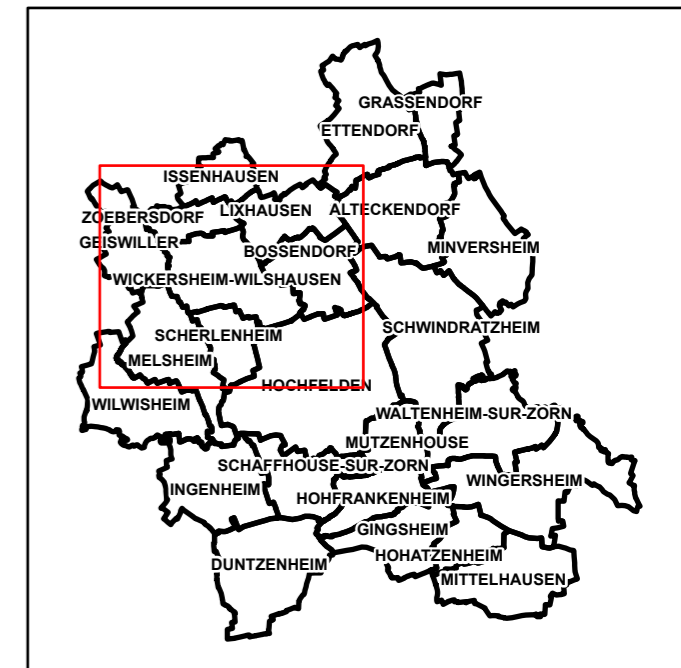
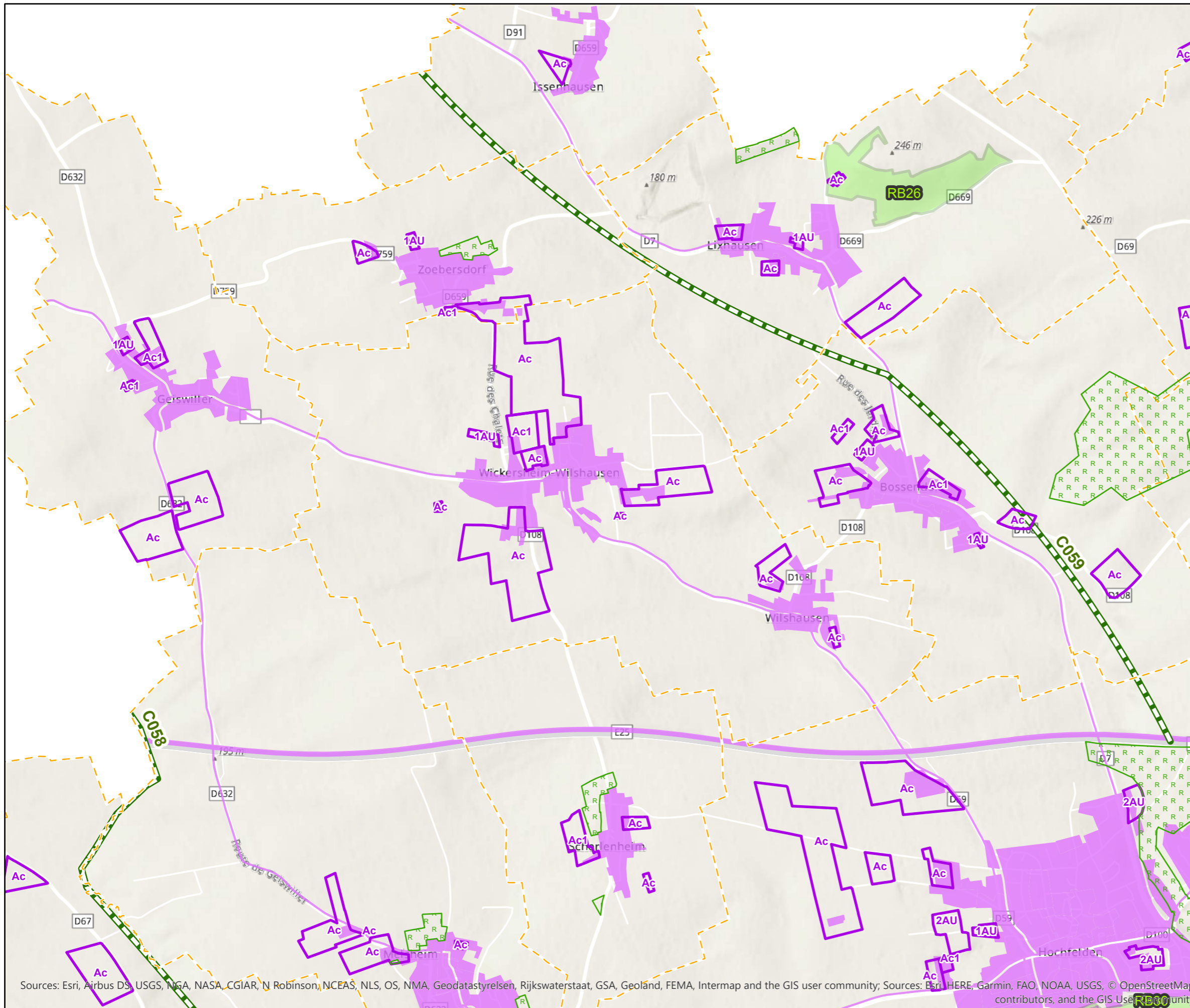






-  corridors écologiques d'intérêt régional à remettre en bon état
-  réservoir de biodiversité d'intérêt local
-  réservoir de biodiversité d'intérêt régional
-  zones urbanisées



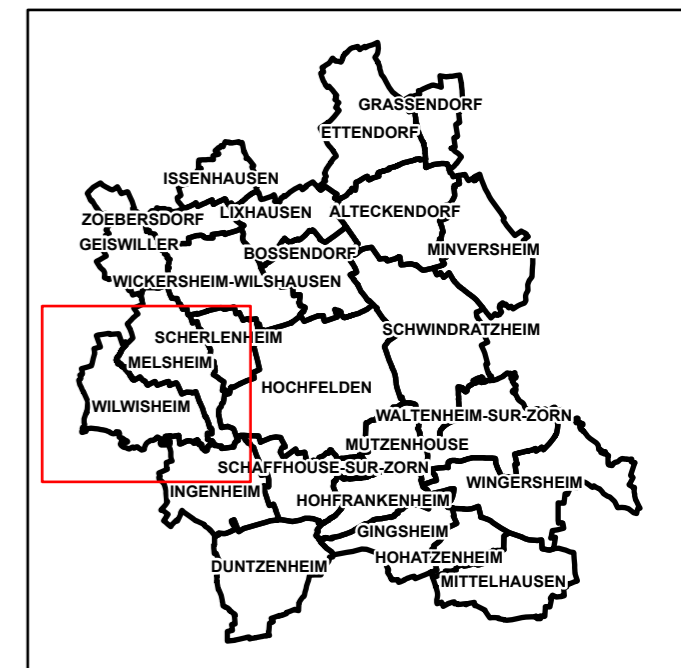
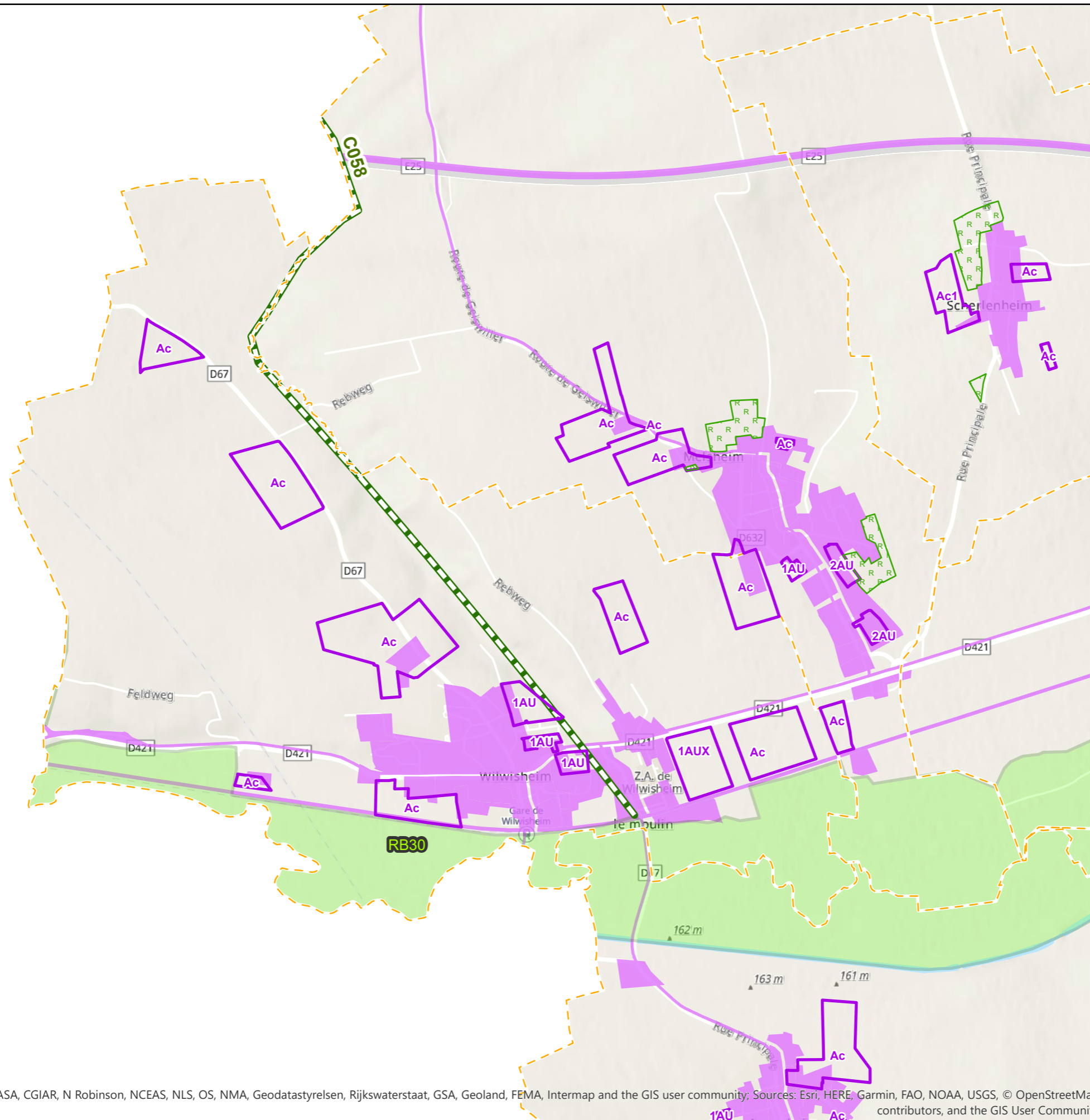
-  corridors écologiques d'intérêt régional à remettre en bon état
-  réservoir de biodiversité d'intérêt local
-  réservoir de biodiversité d'intérêt régional
-  zones urbanisées





Sources: Esri, Airbus DS, USGS, NGA, NASA, CGIAR, N Robinson, NCEAS, NLS, OS, NMA, Geodatastyrelsen, Rijkswaterstaat, GSA, Geoland, FEMA, Intermap and the GIS user community. Sources: Esri, HERE, Garmin, FAO, NOAA, USGS, © OpenStreetMap contributors, and the GIS User Community



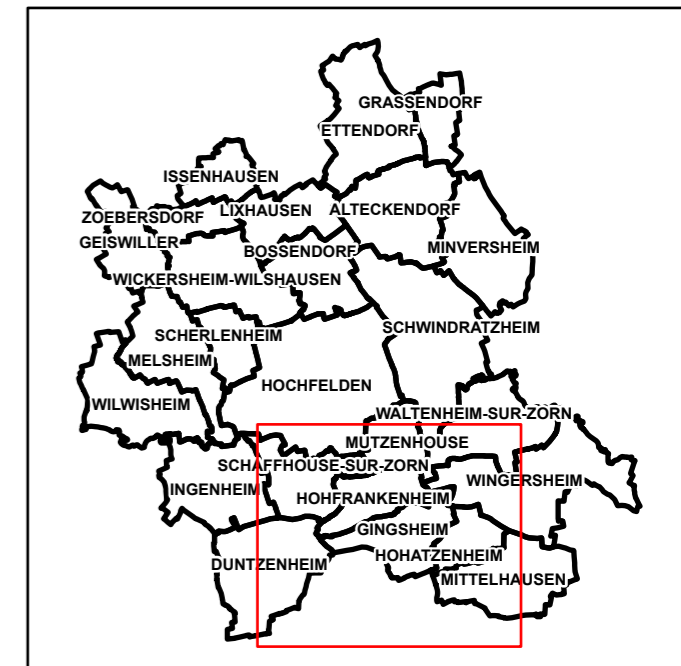
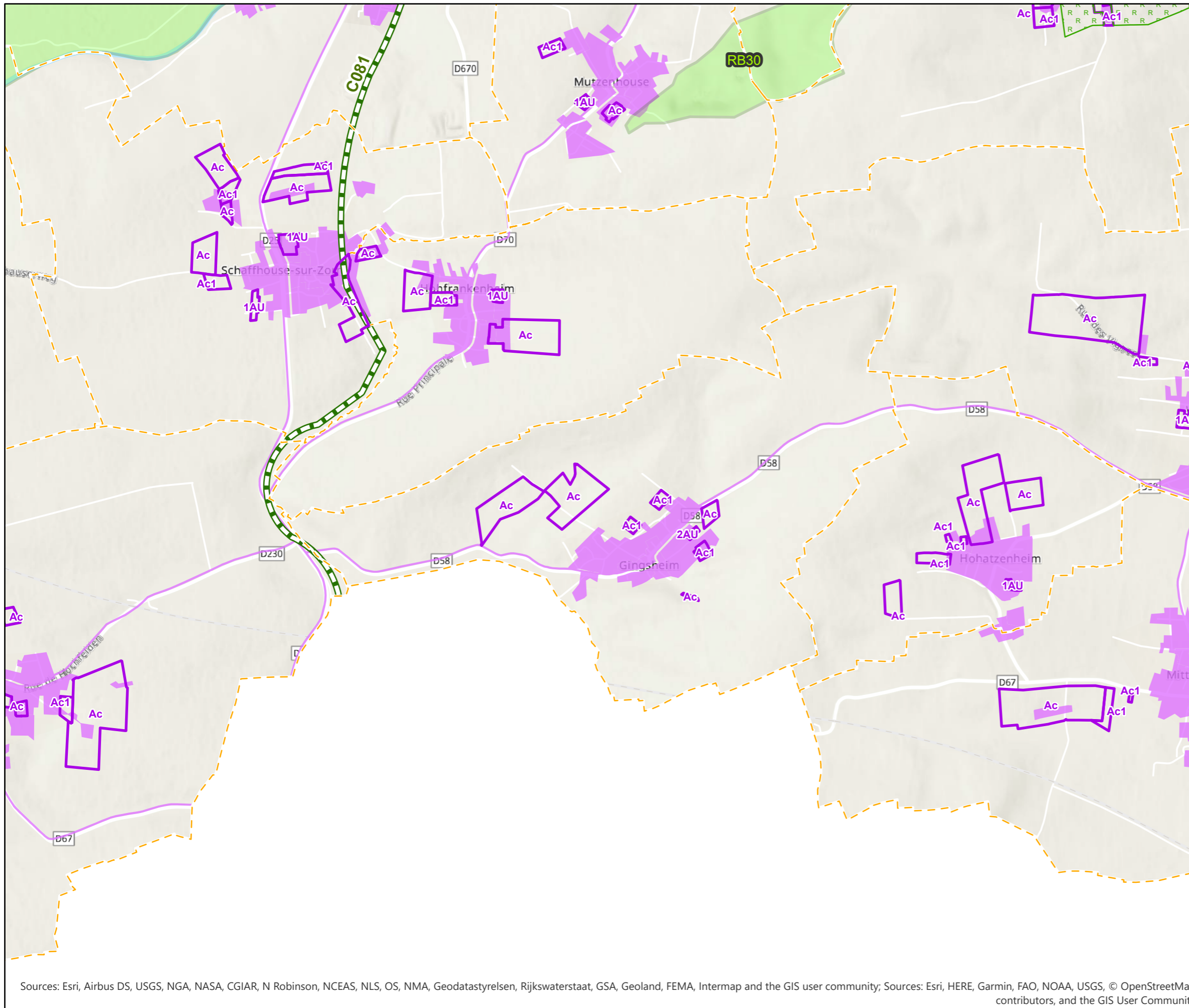
-  corridors écologiques d'intérêt régional à remettre en bon état
-  réservoir de biodiversité d'intérêt local
-  réservoir de biodiversité d'intérêt régional
-  zones urbanisées





Sources: Esri, Airbus DS, USGS, NGA, NASA, CGIAR, N Robinson, NCEAS, NLS, OS, NMA, Geodastyrrelsen, Rijkswaterstaat, GSA, Geoland, FEMA, Intermap and the GIS user community; Sources: Esri, HERE, Garmin, FAO, NOAA, USGS, © OpenStreetMap contributors, and the GIS User Community



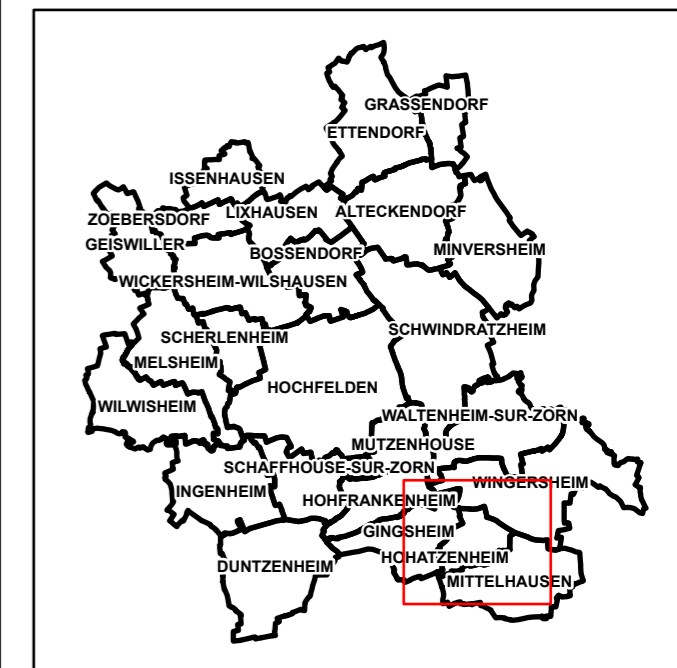
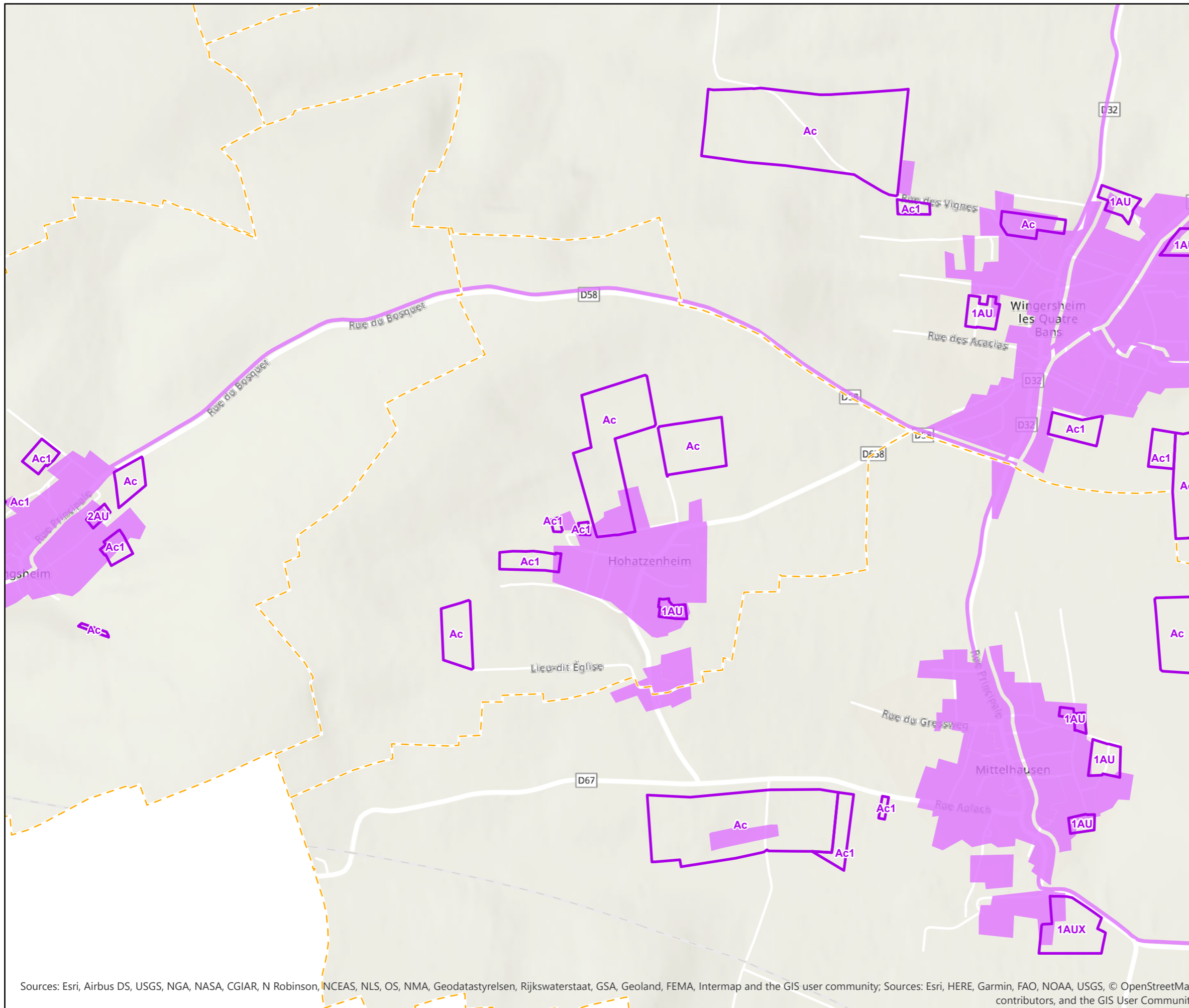
-  corridors écologiques d'intérêt régional à remettre en bon état
-  réservoir de biodiversité d'intérêt local
-  réservoir de biodiversité d'intérêt régional
-  zones urbanisées

Sources: Esri, Airbus DS, USGS, NGA, NASA, CGIAR, N Robinson, NCEAS, NLS, OS, NMA, Geodatastyrelsen, Rijkswaterstaat, GSA, Geoland, FEMA, Intermap and the GIS user community; Sources: Esri, HERE, Garmin, FAO, NOAA, USGS, © OpenStreetMap contributors, and the GIS User Community



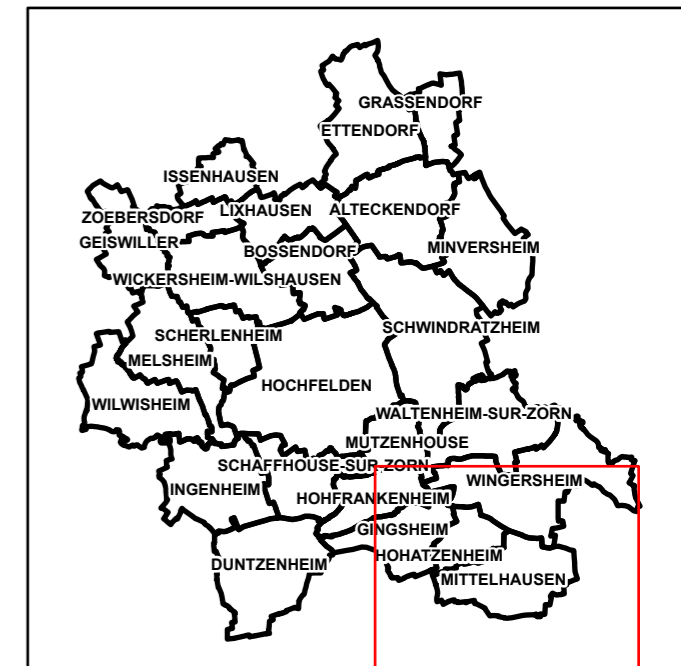
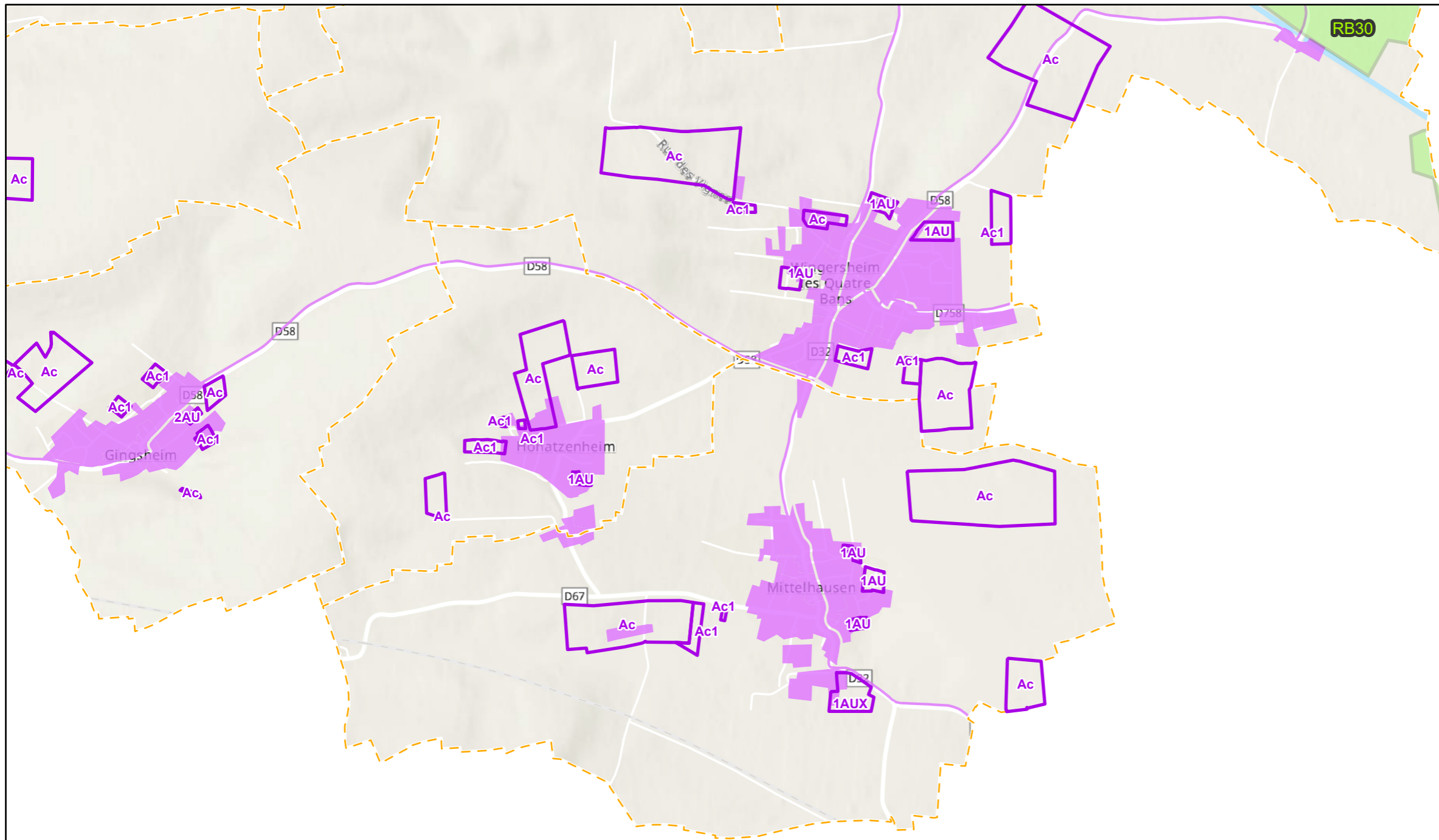
-  corridors écologiques d'intérêt régional à remettre en bon état
-  réservoir de biodiversité d'intérêt local
-  réservoir de biodiversité d'intérêt régional
-  zones urbanisées




Sources: Esri, Airbus DS, USGS, NGA, NASA, CGIAR, N Robinson, NCEAS, NLS, OS, NMA, Geodatastyrelsen, Rijkswaterstaat, GSA, Geoland, FEMA, Intermap and the GIS user community; Sources: Esri, HERE, Garmin, FAO, NOAA, USGS, © OpenStreetMap contributors, and the GIS User Community



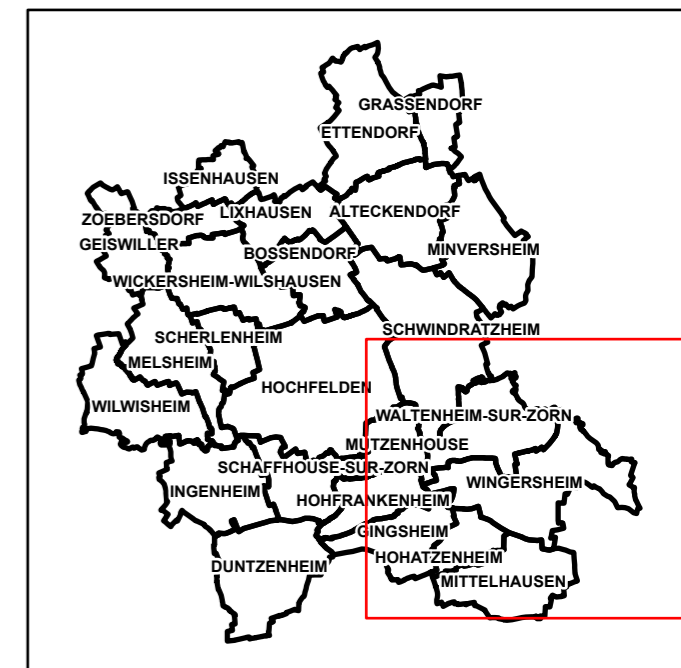
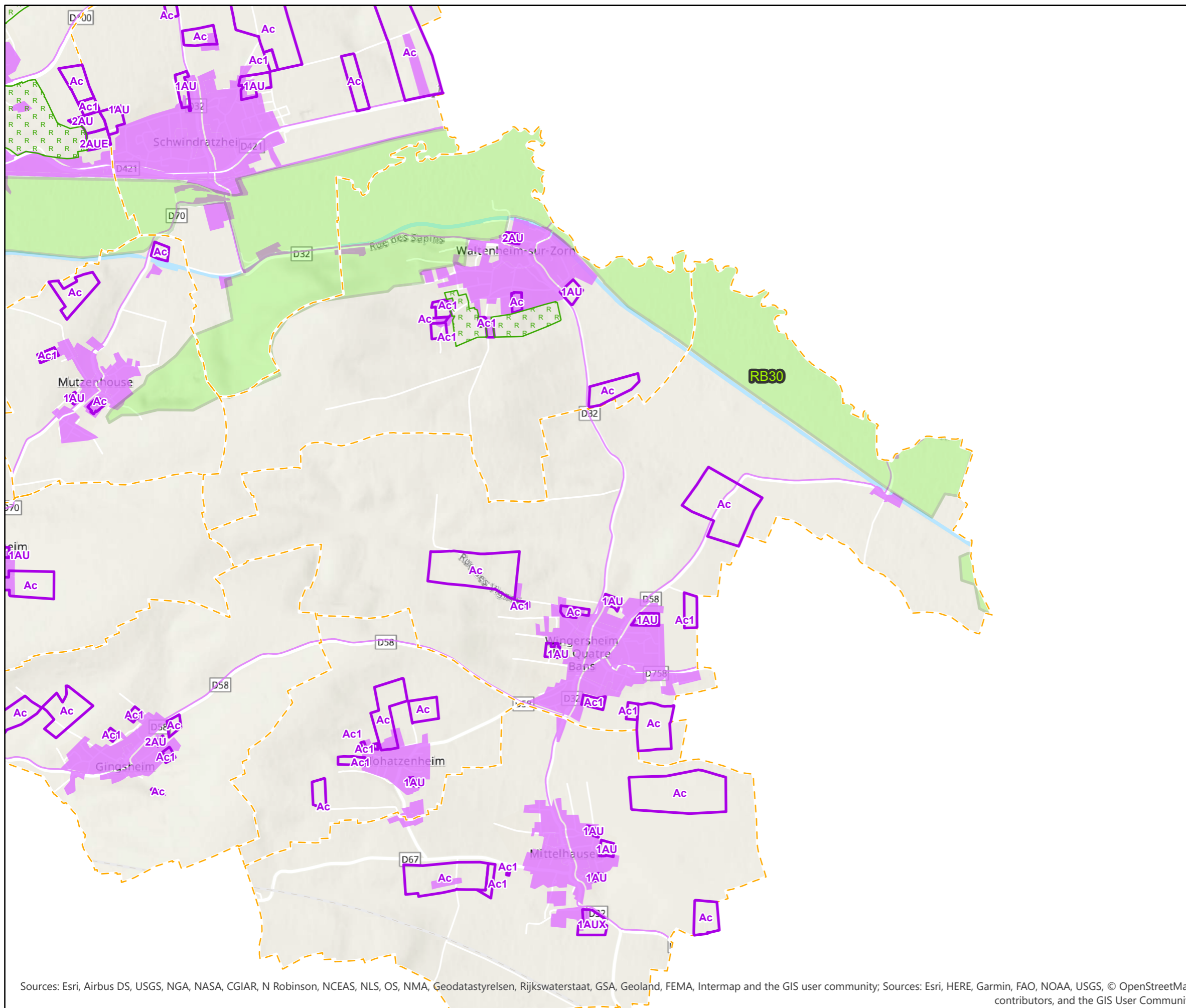
zones urbanisées





Sources: Esri, Airbus DS, USGS, NGA, NASA, CGIAR, N Robinson, NCEAS, NLS, OS, NMA, Geodatastyrelsen, Rijkswaterstaat, GSA, Geoland, FEMA, Intermap and the GIS user community; Sources: Esri, HERE, Garmin, FAO, NOAA, USGS, © OpenStreetMap contributors, and the GIS User Community



-  corridors écologiques d'intérêt régional à remettre en bon état
-  réservoir de biodiversité d'intérêt régional
-  zones urbanisées

Sources: Esri, Airbus DS, USGS, NGA, NASA, CGIAR, N Robinson, NCEAS, NLS, OS, NMA, Geodatastyrelsen, Rijkswaterstaat, GSA, Geoland, FEMA, Intermap and the GIS user community; Sources: Esri, HERE, Garmin, FAO, NOAA, USGS, © OpenStreetMap contributors, and the GIS User Community



-  corridors écologiques d'intérêt régional à remettre en bon état
-  réservoir de biodiversité d'intérêt local
-  réservoir de biodiversité d'intérêt régional
-  zones urbanisées

Sources: Esri, Airbus DS, USGS, NGA, NASA, CGIAR, N Robinson, NCEAS, NLS, OS, NMA, Geodatastyrelsen, Rijkswaterstaat, GSA, Geoland, FEMA, Intermap and the GIS user community; Sources: Esri, HERE, Garmin, FAO, NOAA, USGS, © OpenStreetMap contributors, and the GIS User Community