




















































































<p>Servitudes d'utilité publique : liste et cartes (R151-51)</p>	<p> 246700959_A1_AP_17juin2016_annexe1_20191219.pdf   246700959_A1_courrier MAJ SUP_20191219.pdf   246700959_A1_liste_sup_20191219.pdf   246700959_A1_plan_sup_Alteckendorf_20191219.pdf   246700959_A1_plan_sup_Bossendorf_20191219.pdf   246700959_A1_plan_sup_Duntzenheim_20191219.pdf   246700959_A1_plan_sup_Ettendorf_20191219.pdf   246700959_A1_plan_sup_GEIZOE_Geiswiler_20191219.pdf   246700959_A1_plan_sup_GEIZOE_Zoebersdorf_20191219.pdf   246700959_A1_plan_sup_Grassendorf_20191219.pdf   246700959_A1_plan_sup_HOC_Hochfelden_20191219.pdf   246700959_A1_plan_sup_HOC_Schaffhouse-sur-Zorn_20191219.pdf   246700959_A1_plan_sup_Hohfrankenheim_20191219.pdf   246700959_A1_plan_sup_Ingenheim_20191219.pdf   246700959_A1_plan_sup_Issenhausen_20191219.pdf   246700959_A1_plan_sup_Lixhausen_20191219.pdf   246700959_A1_plan_sup_Melsheim_20191219.pdf   246700959_A1_plan_sup_Minversheim_20191219.pdf   246700959_A1_plan_sup_Mutzenhouse_20191219.pdf   246700959_A1_plan_sup_Scherlenheim_20191219.pdf   246700959_A1_plan_sup_Schwindratzheim_20191219.pdf   246700959_A1_plan_sup_W4B_Gingsheim_20191219.pdf   246700959_A1_plan_sup_W4B_Hohatzenheim_20191219.pdf   246700959_A1_plan_sup_W4B_Mittelhausen_20191219.pdf   246700959_A1_plan_sup_W4B_Wingersheim_20191219.pdf   246700959_A1_plan_sup_Waltenheim-sur-Zorn_20191219.pdf   246700959_A1_plan_sup_Wickersheim-Wilshausen_20191219.pdf   246700959_A1_plan_sup_Wilwisheim_20191219.pdf</p>
<p>Le périmètre des zones délimitées en application de l'article L. 115-3 à l'intérieur desquelles certaines divisions foncières sont soumises à déclaration préalable (R151-52)</p>	<p> 246700959_A2_div_foncieres_Wingersheim_20191219.pdf</p>
<p>Le périmètre des secteurs relatifs au taux de la taxe d'aménagement, en application de l'article L. 331-14 et L. 331-15 (R151-52)</p>	<p> 246700959_A3_ta_20191219.pdf   246700959_A3_ta_Geiswiler_20191219.pdf   246700959_A3_ta_Grassendorf_20191219.pdf   246700959_A3_ta_Hochfelden_20191219.pdf   246700959_A3_ta_Mutzenhouse_20191219.pdf   246700959_A3_ta_Wilwisheim_20191219.pdf   246700959_A3_ta_Wingersheim_20191219.pdf   246700959_A3_ta_Zoebersdorf_20191219.pdf</p>
<p>Les périmètres de projet prévus à l'article L. 322-13 pour les équipements donnant lieu à participation (R151-52)</p>	
<p>Le périmètre des secteurs situés au voisinage des infrastructures de transports terrestres, dans lesquels des prescriptions d'isolement acoustique ont été édictées en application de l'article L. 571-10 du code de l'environnement, les prescriptions d'isolement acoustique édictées et la référence des arrêtés préfectoraux correspondants et l'indication des lieux où ils peuvent être consultés (R151-53)</p>	<p> 246700959_A5_isolement-acoustique_annexes2-3-4-5_2016_20191219.pdf   246700959_A5_isolement-acoustique_AP_10nov2016_20191219.pdf   246700959_A5_isolement-acoustique_AP_annexes2013_20191219.pdf</p>

# PLAN LOCAL D'URBANISME INTERCOMMUNAL DU PAYS DE LA ZORN

## Composition du dossier

Les bois ou forêts relevant du régime forestier (R151-53)	 246700959_A6_info_surf_37_20191219.pdf
Les zones délimitées en application de l'article L. 2224-10 du code général des collectivités territoriales et les schémas des réseaux d'eau et d'assainissement et des systèmes d'élimination des déchets, existants ou en cours de réalisation, en précisant les emplacements retenus pour le captage, le traitement et le stockage des eaux destinées à la consommation, les stations d'épuration des eaux usées et le stockage et le traitement des déchets (R151-53)	 246700959_A7.1_notice_aep_SDEA_20191219.pdf  246700959_A7.1_plan.general_aep_HOCHFELDEN_20191219.pdf  246700959_A7.1_plan_aep_Alteckendorf_20191219.pdf  246700959_A7.1_plan_aep_Bossendorf_20191219.pdf  246700959_A7.1_plan_aep_Duntzenheim_20191219.pdf  246700959_A7.1_plan_aep_Ettendorf_20191219.pdf  246700959_A7.1_plan_aep_GEIZOE_Geiswiler_20191219.pdf  246700959_A7.1_plan_aep_GEIZOE_Zoebersdorf_20191219.pdf  246700959_A7.1_plan_aep_Grassendorf_20191219.pdf  246700959_A7.1_plan_aep_HOC_Hochfelden1_20191219.pdf  246700959_A7.1_plan_aep_HOC_Hochfelden2_20191219.pdf  246700959_A7.1_plan_aep_HOC_Schaffhouse-sur-Zorn-AEP_20191219.pdf  246700959_A7.1_plan_aep_Hohfrankenheim_20191219.pdf  246700959_A7.1_plan_aep_Ingenheim_20191219.pdf  246700959_A7.1_plan_aep_Issenhausen_20191219.pdf  246700959_A7.1_plan_aep_Lixhausen_20191219.pdf  246700959_A7.1_plan_aep_Melsheim_20191219.pdf  246700959_A7.1_plan_aep_Minversheim1_20191219.pdf  246700959_A7.1_plan_aep_Minversheim2_20191219.pdf  246700959_A7.1_plan_aep_Mutzenhouse_20191219.pdf  246700959_A7.1_plan_aep_Scherlenheim_20191219.pdf  246700959_A7.1_plan_aep_Schwindratzheim1_20191219.pdf  246700959_A7.1_plan_aep_Schwindratzheim2_20191219.pdf  246700959_A7.1_plan_aep_Schwindratzheim3_20191219.pdf  246700959_A7.1_plan_aep_W4B_Gingsheim_20191219.pdf  246700959_A7.1_plan_aep_W4B_Hohatzenheim_20191219.pdf  246700959_A7.1_plan_aep_W4B_Mittelhausen_20191219.pdf  246700959_A7.1_plan_aep_W4B_Wingersheim_20191219.pdf  246700959_A7.1_plan_aep_Waltenheim-sur-Zorn_20191219.pdf  246700959_A7.1_plan_aep_Wickersheim_20191219.pdf  246700959_A7.1_plan_aep_Wilshausen_20191219.pdf  246700959_A7.1_plan_aep_Wilwisheim_20191219.pdf

**PLAN LOCAL D'URBANISME INTERCOMMUNAL DU PAYS DE LA ZORN**  
Liste des annexes


























	<p>  246700959_A7.2_notice_ass_SDEA_20191219.pdf   246700959_A7.2_notice_ass_SICTEU_20191219.pdf   246700959_A7.2_plan.general_ass_BRUMATH_20191219.pdf   246700959_A7.2_plan.general_ass_DETTWILLER_20191219.pdf   246700959_A7.2_plan.general_ass_GRASSENDORF_20191219.pdf   246700959_A7.2_plan.general_ass_MITTELHAUSEN_20191219.pdf   246700959_A7.2_plan.general_ass_MOMMENHEIM_20191219.pdf   246700959_A7.2_plan.general_ass_ROHRBACH_20191219.pdf   246700959_A7.2_plan.general_ass_SCHWEIGHOUSE-SUR-MODER_20191219.pdf   246700959_A7.2_plan.general_ass_WINGERSHEIM_20191219.pdf   246700959_A7.2_plan_ass_Alteckendorf_20191219.pdf   246700959_A7.2_plan_ass_Bossendorf_20191219.pdf   246700959_A7.2_plan_ass_Duntzenheim_20191219.pdf   246700959_A7.2_plan_ass_Ettendorf_20191219.pdf   246700959_A7.2_plan_ass_GEIZOE_Geiswiler_20191219.pdf   246700959_A7.2_plan_ass_GEIZOE_Zoebersdorf_20191219.pdf   246700959_A7.2_plan_ass_Grassendorf_20191219.pdf   246700959_A7.2_plan_ass_HOC_Hochfelden1_20191219.pdf   246700959_A7.2_plan_ass_HOC_Hochfelden2_20191219.pdf   246700959_A7.2_plan_ass_HOC_Schaffhouse-sur-Zorn_20191219.pdf   246700959_A7.2_plan_ass_Hohfrankenheim_20191219.pdf   246700959_A7.2_plan_ass_Ingenheim_20191219.pdf   246700959_A7.2_plan_ass_Issenhausen_20191219.pdf   246700959_A7.2_plan_ass_Lixhausen_20191219 - Remis.pdf   246700959_A7.2_plan_ass_Melsheim_20191219.pdf   246700959_A7.2_plan_ass_Minversheim_20191219.pdf   246700959_A7.2_plan_ass_Mutzenhouse_20191219.pdf   246700959_A7.2_plan_ass_Scherlenheim_20191219.pdf   246700959_A7.2_plan_ass_Schwindratzheim_20191219.pdf   246700959_A7.2_plan_ass_W4B_Gingsheim_20191219.pdf   246700959_A7.2_plan_ass_W4B_Hohatzenheim_20191219.pdf   246700959_A7.2_plan_ass_W4B_Mittelhausen_20191219.pdf   246700959_A7.2_plan_ass_W4B_Wingersheim_20191219.pdf   246700959_A7.2_plan_ass_Waltenheim-sur-Zorn_20191219.pdf   246700959_A7.2_plan_ass_Wickersheim_20191219.pdf   246700959_A7.2_plan_ass_Wilshausen_20191219.pdf   246700959_A7.2_plan_ass_Wilwisheim1_20191219.pdf     246700959_A7.2_plan_ass_Wilwisheim3_20191219.pdf   246700959_A7.2_plan_ass_Wilwisheim4_20191219.pdf   246700959_A7.2_plan_ass_zonage_SICTEU_20191219.pdf   246700959_A7.2_plan_ass_zonageBV_SICTEU_20191219.pdf </p>
<p>Les dispositions d'un projet de plan de prévention des risques naturels prévisibles rendues opposables en application de l'article L. 562-2 du code de l'environnement (R151-53)</p>	<p>  246700959_A8_PPRI_Zorn_AP_20191219.pdf   246700959_A8_PPRI_Zorn_APM_16032011_20191219.pdf   246700959_A8_PPRI_Zorn_plan_pl12_20100430_20191219.pdf   246700959_A8_PPRI_Zorn_plan_pl13_20100430_20191219.pdf   246700959_A8_PPRI_Zorn_plan_pl14_20100430_20191219.pdf   246700959_A8_PPRI_Zorn_reglement_20191219.pdf </p>

## PLAN LOCAL D'URBANISME INTERCOMMUNAL DU PAYS DE LA ZORN

### Composition du dossier

---

Les périmètres à l'intérieur desquels s'applique le droit de préemption urbain défini par les articles L. 211-1 et suivants, ainsi que les périmètres provisoires ou définitifs des zones d'aménagement différé

-  246700959\_DPU\_Alteckendorf.pdf
-  246700959\_DPU\_Bossendorf.pdf
-  246700959\_DPU\_Duntzenheim.pdf
-  246700959\_DPU\_Ettendorf.pdf
-  246700959\_DPU\_Geiswiller.pdf
-  246700959\_DPU\_Gingsheim.pdf
-  246700959\_DPU\_Grassendorf.pdf
-  246700959\_DPU\_Hochfelden.pdf
-  246700959\_DPU\_Hohatzenheim.pdf
-  246700959\_DPU\_Hohfrankenheim.pdf
-  246700959\_DPU\_Ingenheim.pdf
-  246700959\_DPU\_Issenhausen.pdf
-  246700959\_DPU\_Lixhausen.pdf
-  246700959\_DPU\_Melsheim.pdf
-  246700959\_DPU\_Minversheim.pdf
-  246700959\_DPU\_Mittelhausen.pdf
-  246700959\_DPU\_Mutzenhouse.pdf
-  246700959\_DPU\_Schaffhouse-sur-Zorn.pdf
-  246700959\_DPU\_Scherlenheim.pdf
-  246700959\_DPU\_Schwindratzheim.pdf
-  246700959\_DPU\_Waltenheim-sur-Zorn.pdf
-  246700959\_DPU\_Wickersheim-Wilshausen.pdf
-  246700959\_DPU\_Wilwisheim.pdf
-  246700959\_DPU\_Wingersheim.pdf
-  246700959\_DPU\_Zoebersdorf.pdf