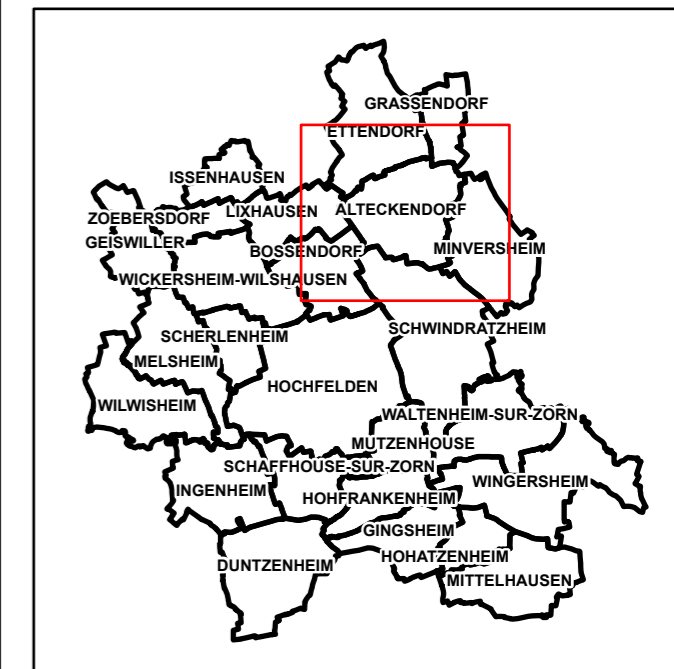
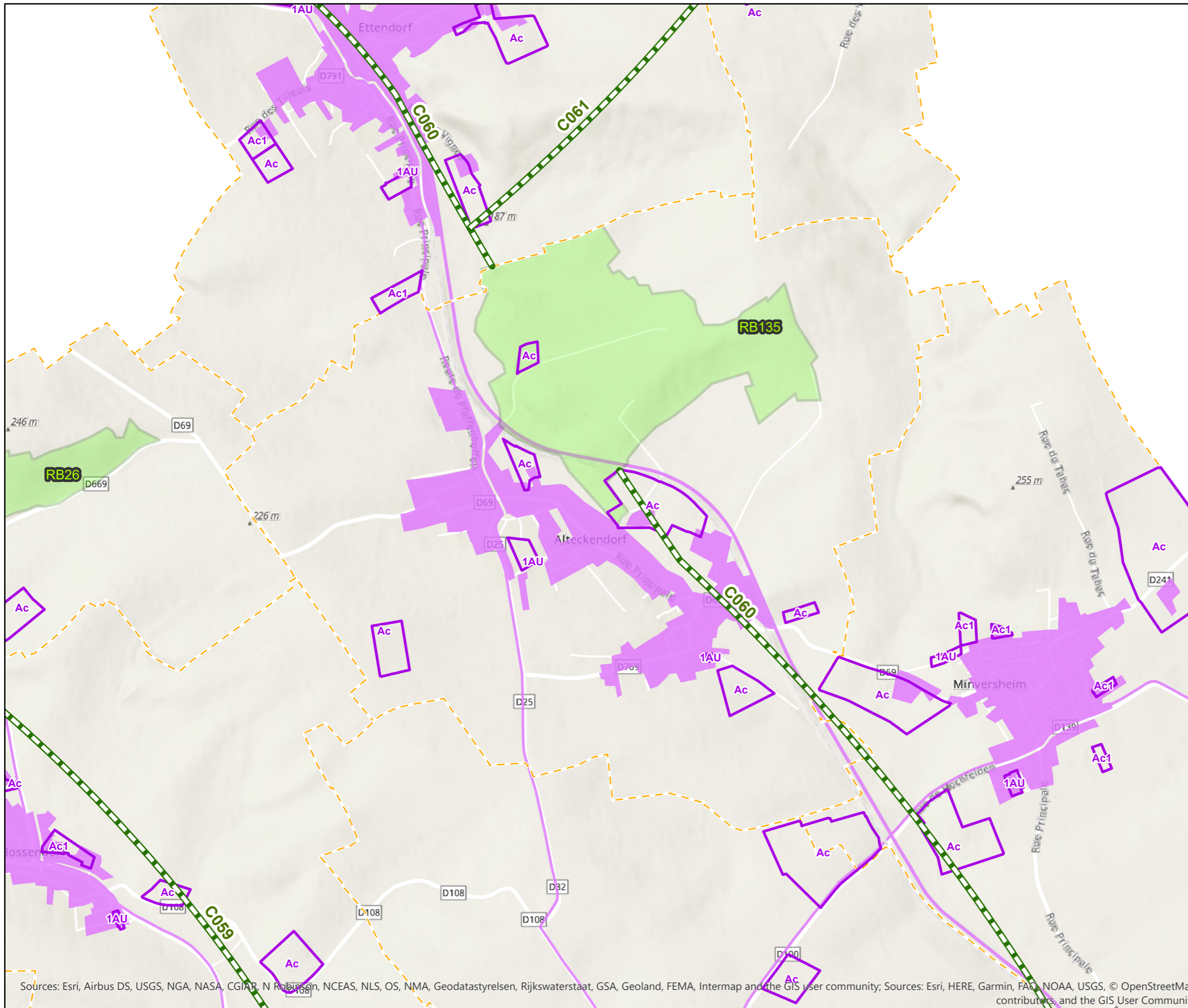
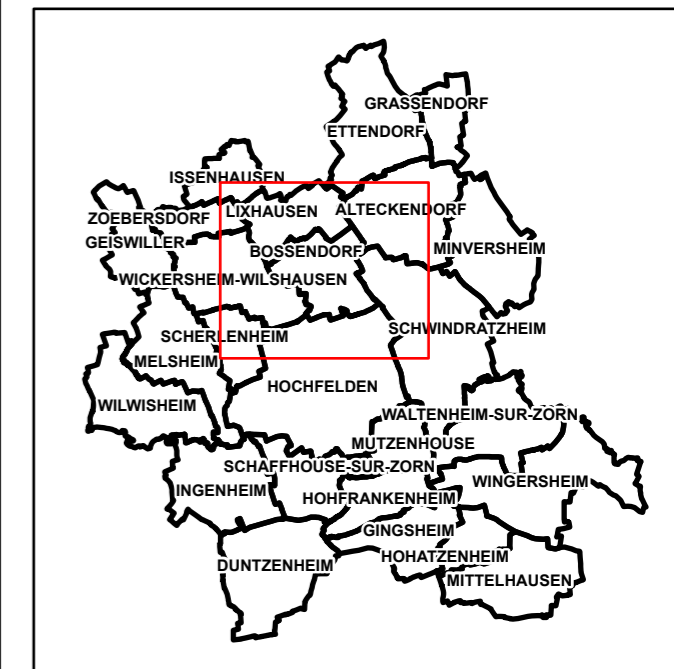
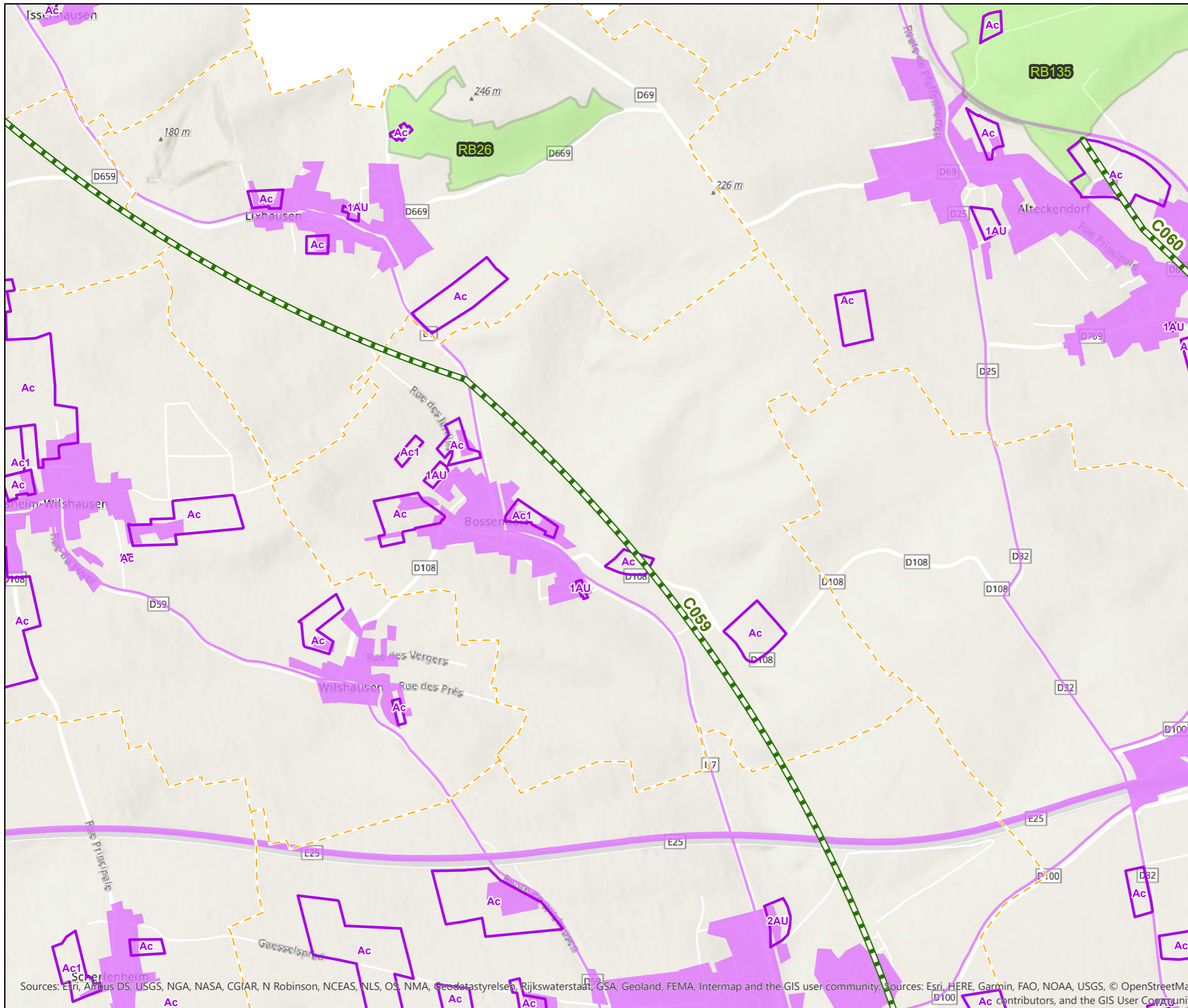


# **F** Enjeu Schéma Régionale de Cohérence Ecologique **(SRCE)**



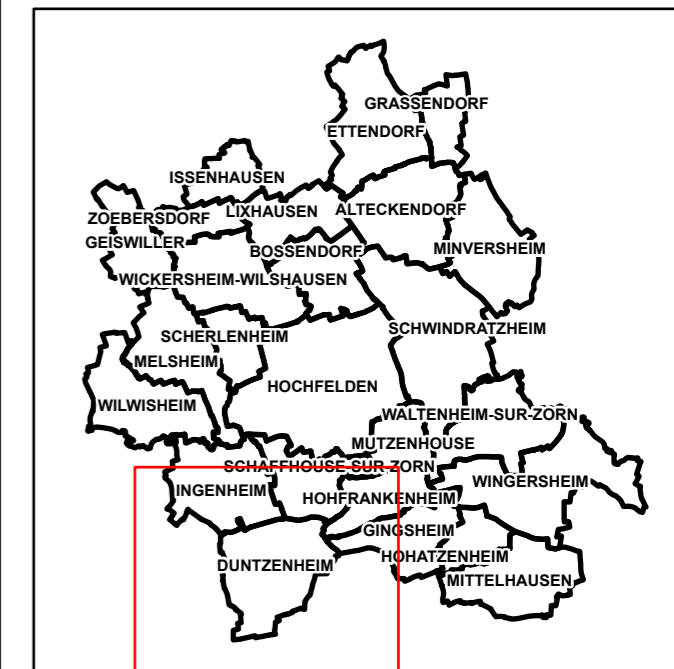
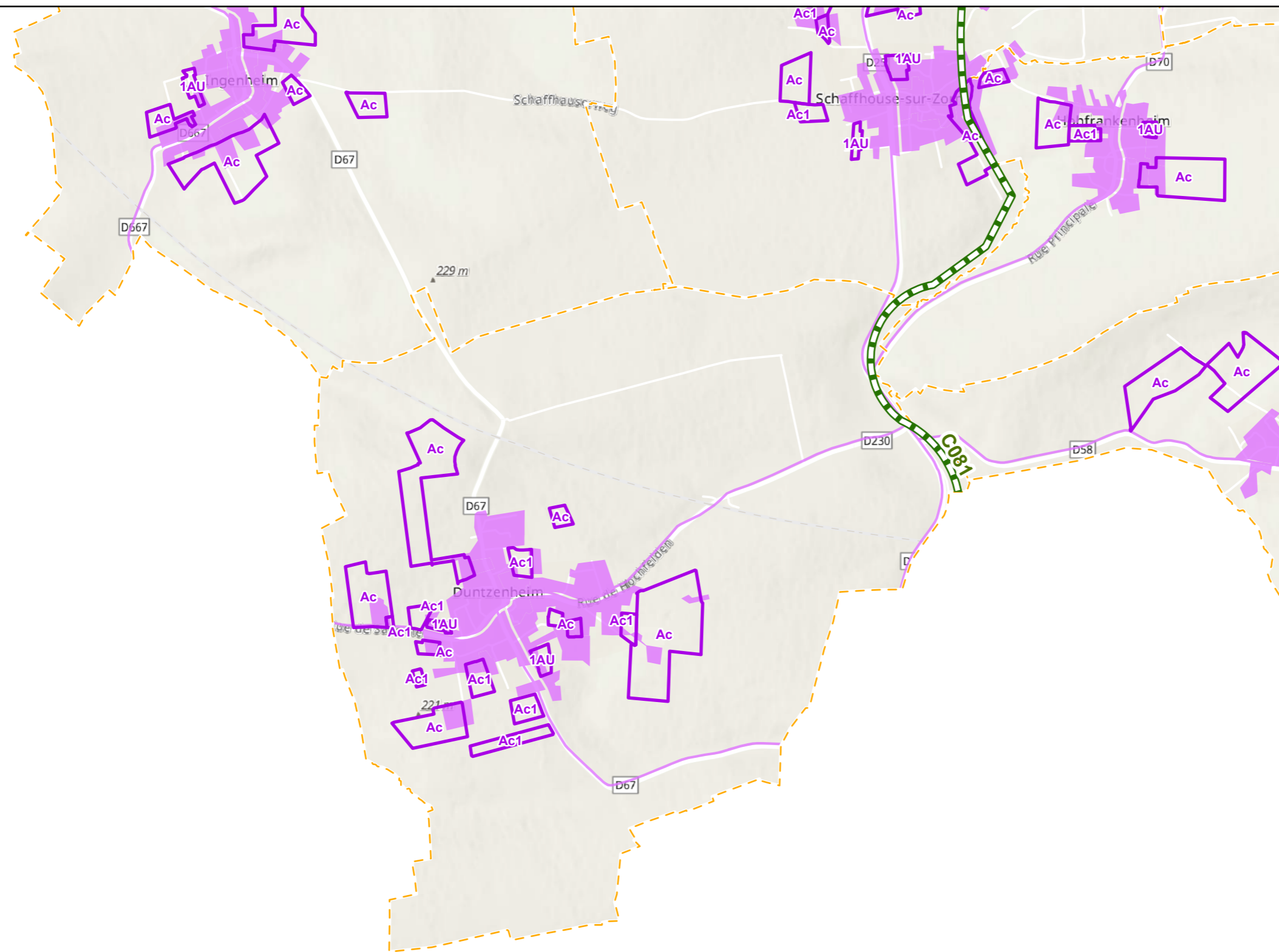
- corridors écologiques d'intérêt régional à remettre en bon état
- réservoir de biodiversité
- zones urbanisées





Sources: Esri, Airbus DS, USGS, NGA, NASA, CGIAR, N Robinson, NCEAS, NLS, OS, NMA, Geodastystyrelsen, Rijkswaterstaat, GSA, Geoland, FEMA, Intermap and the GIS user community; Sources: Esri, HERE, Garmin, FAO, NOAA, USGS, © OpenStreetMap contributors, and the GIS User Community



- corridors écologiques d'intérêt régional à remettre en bon état
- réservoir de biodiversité
- zones urbanisées

Sources: Esri, Airbus DS, USGS, NGA, NASA, CGIAR, N Robinson, NCEAS, NLS, OS, NMA, Geodatastyrelsen, Rijkswaterstaat, GSA, Geoland, FEMA, Intermap and the GIS user community; Sources: Esri, HERE, Garmin, FAO, NOAA, USGS, © OpenStreetMap contributors, and the GIS User Community



-  corridors écologiques d'intérêt régional à préserver
-  corridors écologiques d'intérêt régional à remettre en bon état
-  réservoir de biodiversité
-  zones urbanisées

Sources: Esri, Airbus DS, USGS, NGA, NASA, CGIAR, N Robinson, NCEAS, NLS, OS, NMA, Geodatastyrelsen, Rijkswaterstaat, GSA, Geoland, FEMA, Intermap and the GIS user community; Sources: Esri, HERE, Garmin, FAO, NOAA, USGS, © OpenStreetMap contributors, and the GIS User Community

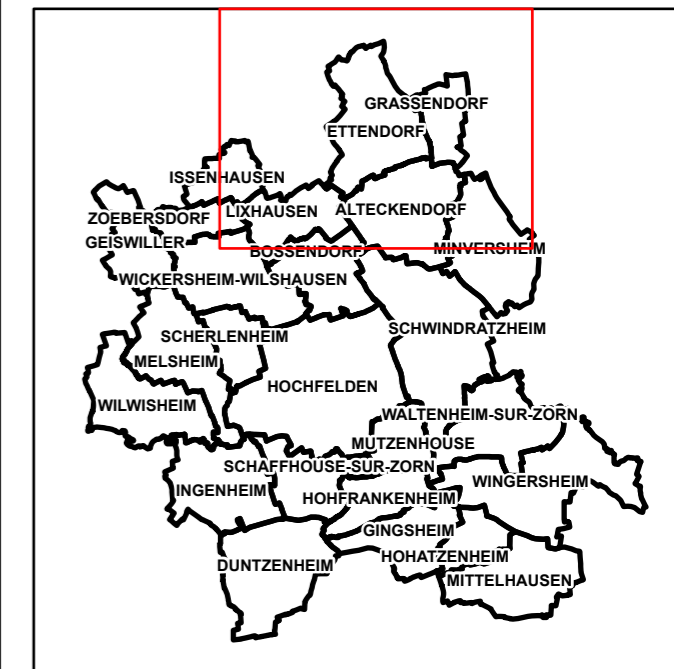
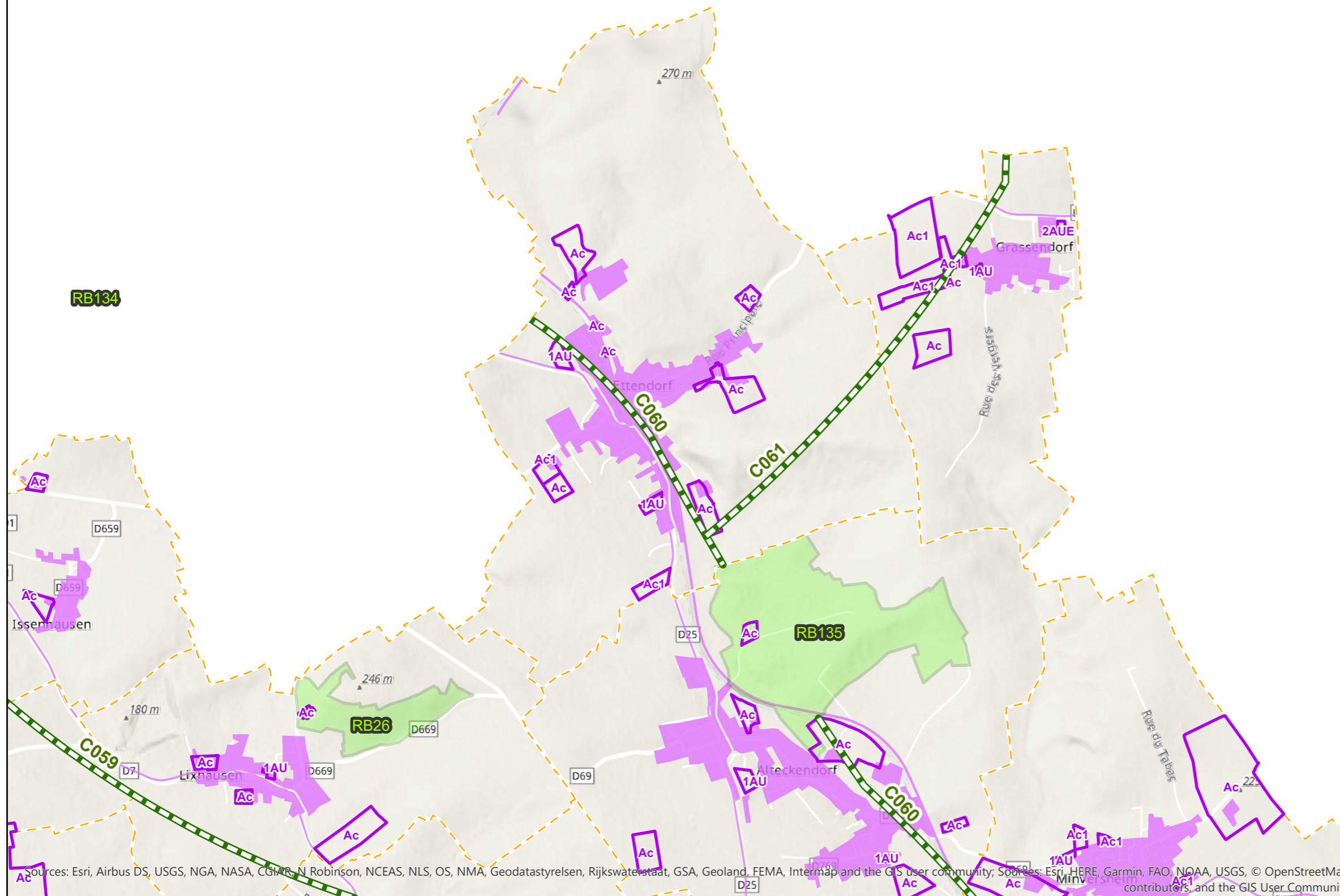
**RB137**









319

RB133

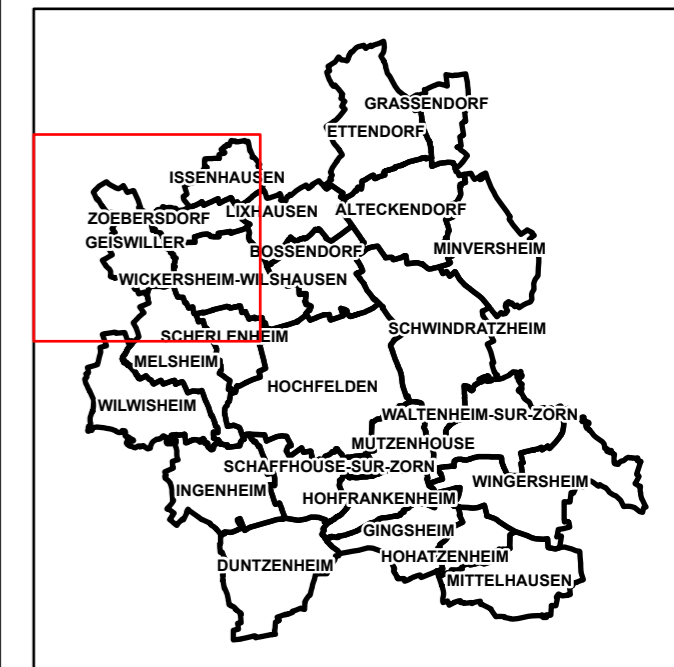
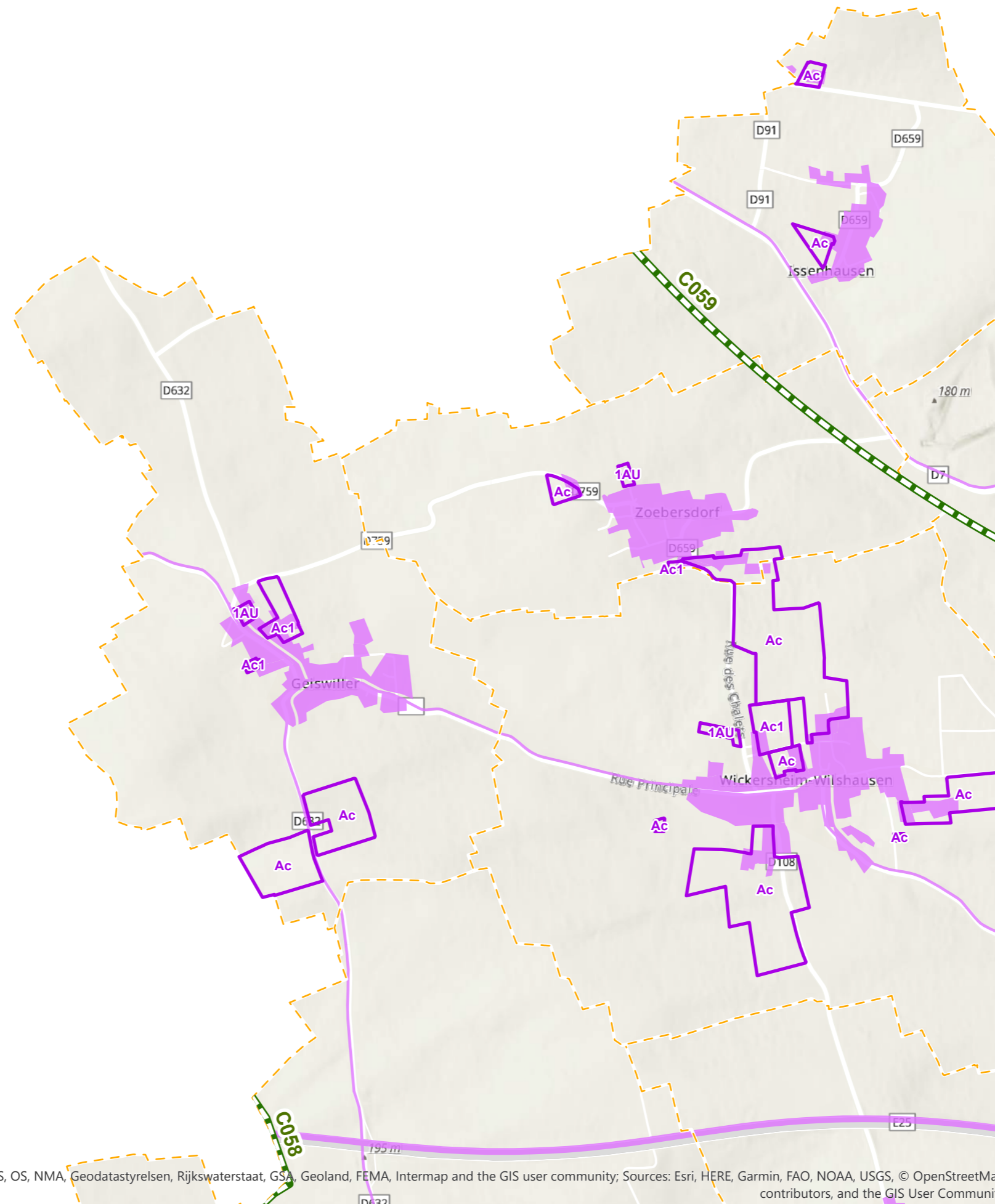
RB134






-  corridor écologique d'intérêt national
-  corridors écologiques d'intérêt régional à préserver
-  corridors écologiques d'intérêt régional à remettre en bon état
-  autres cours d'eau et canaux
-  réservoir de biodiversité
-  zones urbanisées

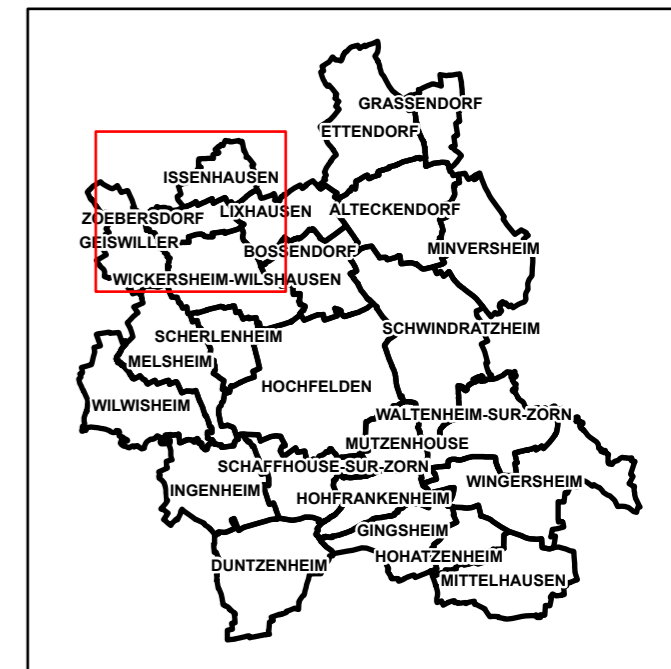
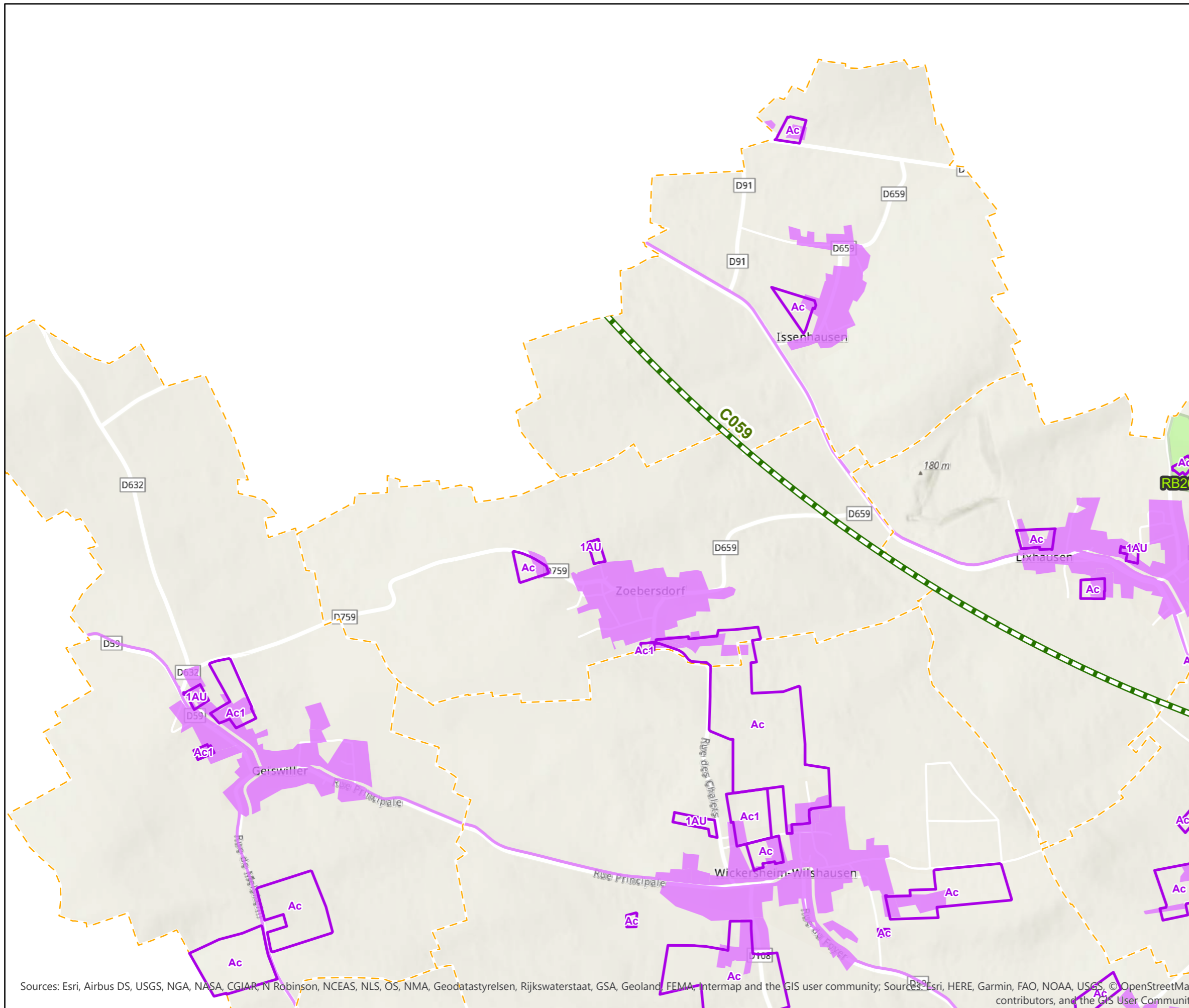
Sources: Esri, Airbus DS, USGS, NGA, NASA, CGRS, N Robinson, NCEAS, NLS, OS, NMA, Geodatastyrelsen, Rijkswaterstaat, GSA, Geoland, FEMA, Intermap and the GIS user community; Sources: Esri, HERE, Garmin, FAO, NOAA, USGS, © OpenStreetMap contributors, and the GIS User Community




RB22



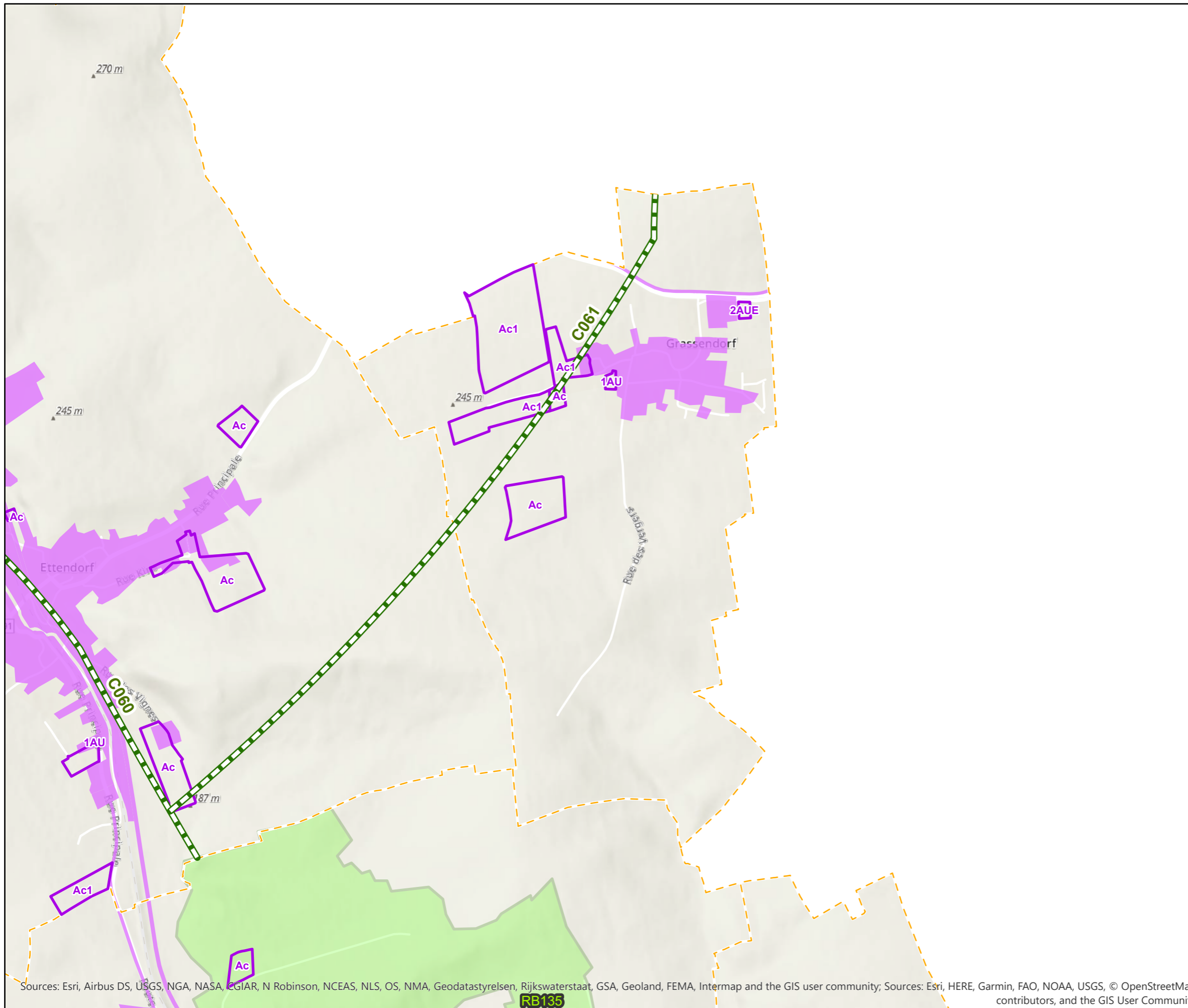
-  corridors écologiques d'intérêt régional à remettre en bon état
-  réservoir de biodiversité
-  zones urbanisées

Sources: Esri, Airbus DS, USGS, NGA, NASA, CGIAR, N Robinson, NCEAS, NLS, OS, NMA, Geodatastyrelsen, Rijkswaterstaat, GSA, Geoland, FEMA, Intermap and the GIS user community; Sources: Esri, HERE, Garmin, FAO, NOAA, USGS, © OpenStreetMap contributors, and the GIS User Community

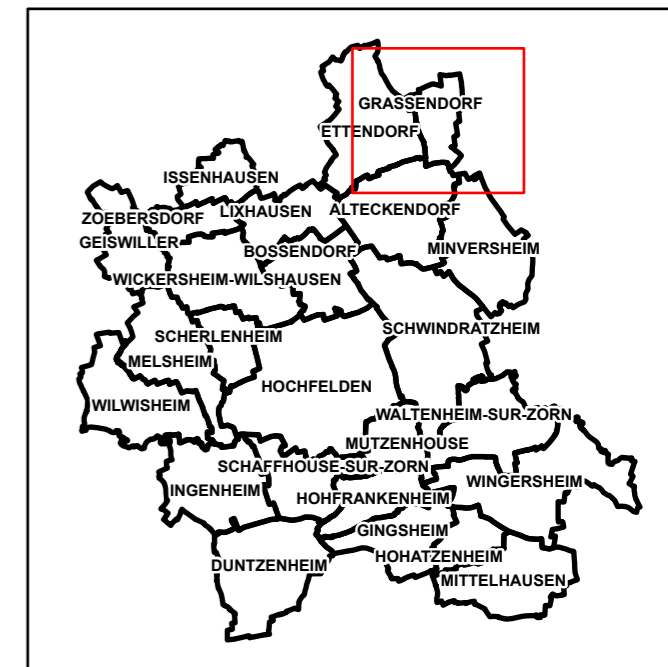





-  corridors écologiques d'intérêt régional à remettre en bon état
-  réservoir de biodiversité
-  zones urbanisées

Sources: Esri, Airbus DS, USGS, NGA, NASA, CGIAR, N Robinson, NCEAS, NLS, OS, NMA, Geodastystyrelsen, Rijkswaterstaat, GSA, Geoland, FEMA, Intermap and the GIS user community; Sources: Esri, HERE, Garmin, FAO, NOAA, USGS, © OpenStreetMap contributors, and the GIS User Community

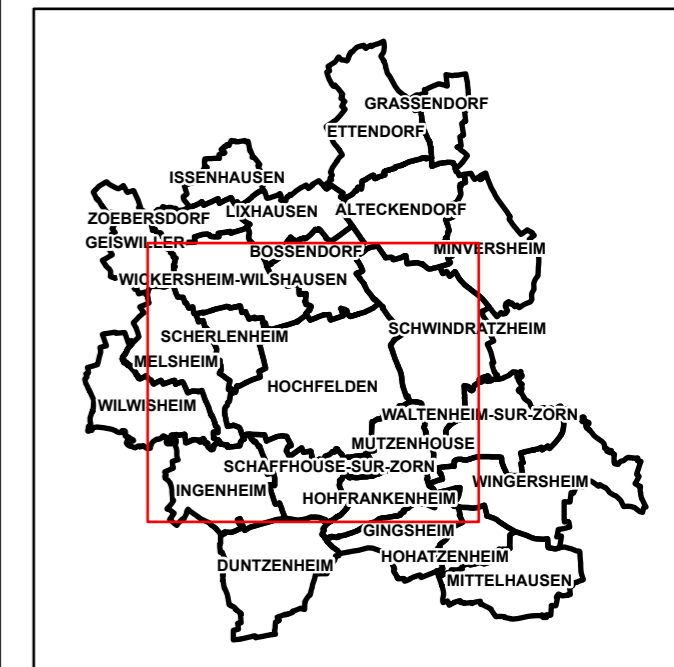
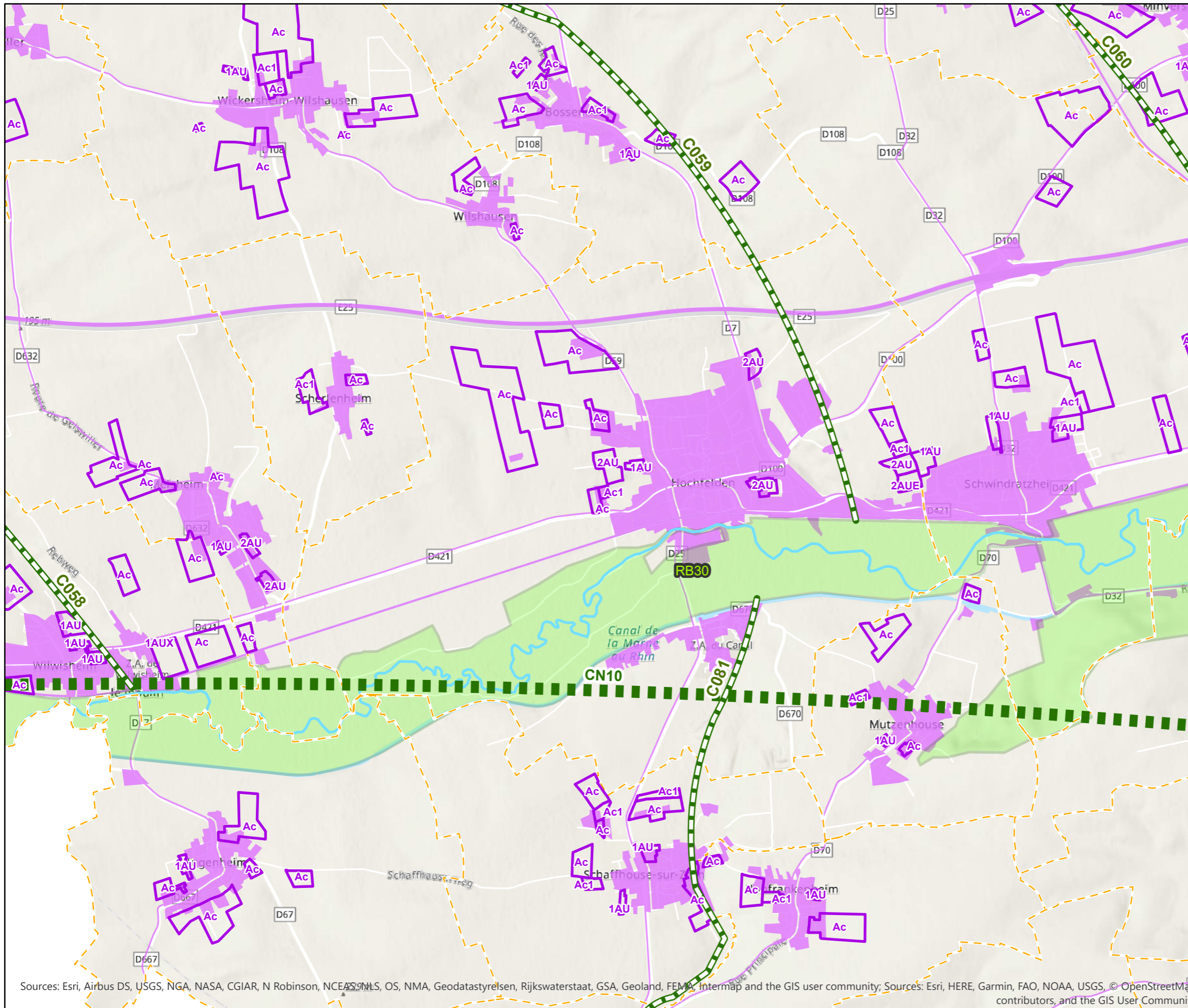


Sources: Esri, Airbus DS, USGS, NGA, NASA, CGIAR, N Robinson, NCEAS, NLS, OS, NMA, Geodatastyrelsen, Rijkswaterstaat, GSA, Geoland, FEMA, Intermap and the GIS user community; Sources: Esri, HERE, Garmin, FAO, NOAA, USGS, © OpenStreetMap contributors, and the GIS User Community



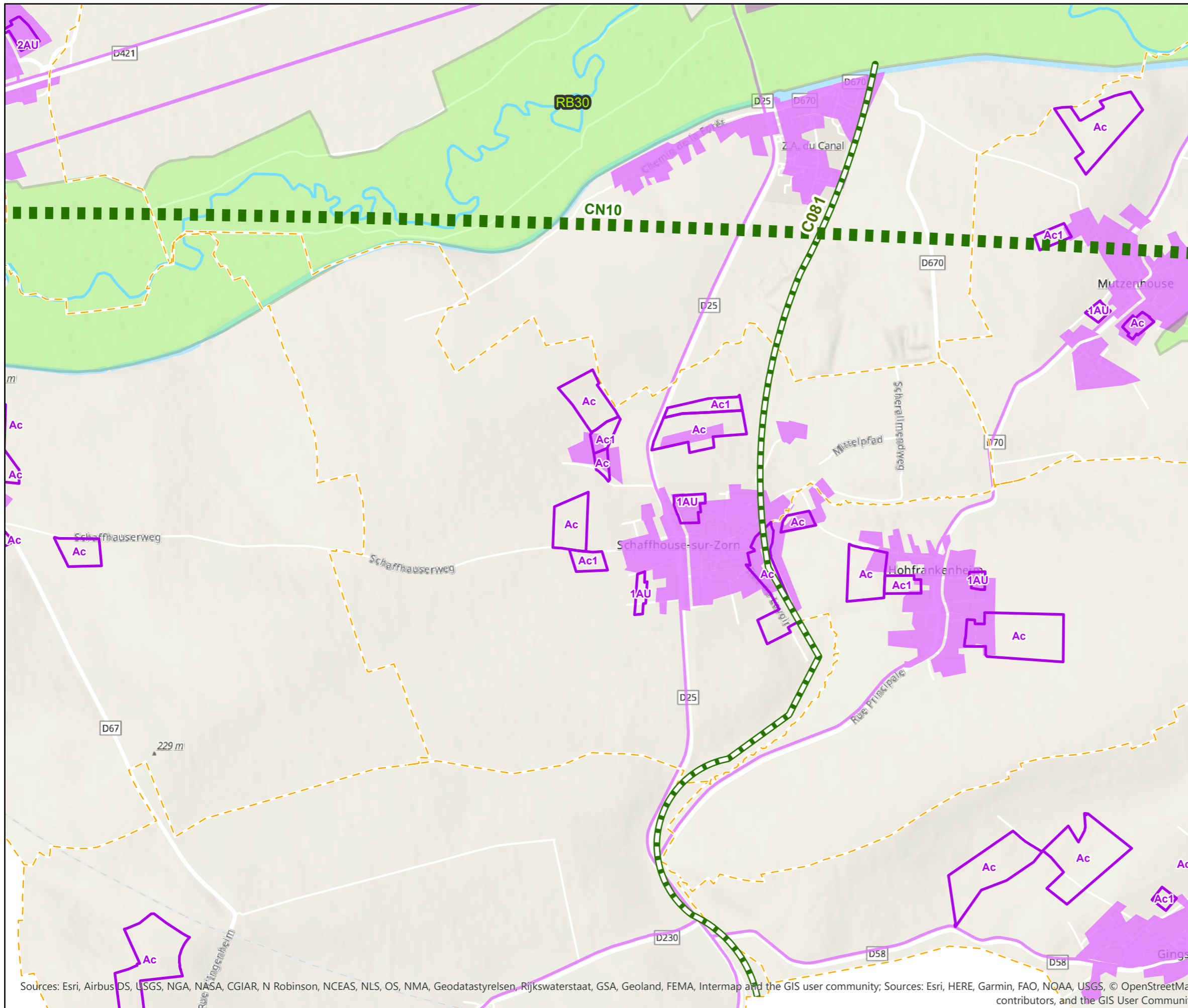
-  corridors écologiques d'intérêt régional à remettre en bon état
-  réservoir de biodiversité
-  zones urbanisées



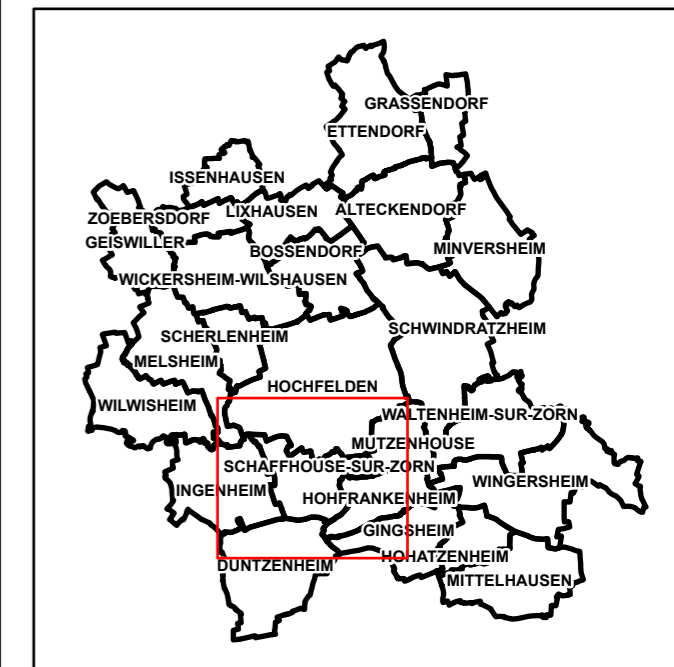


- corridor écologique d'intérêt national
- corridors écologiques d'intérêt régional à remettre en bon état
- autres cours d'eau et canaux
- réservoir de biodiversité
- zones urbanisées

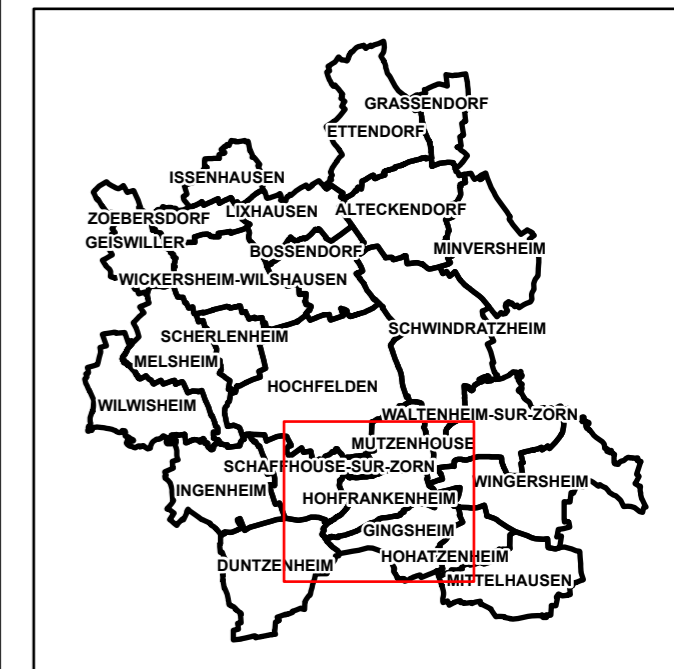
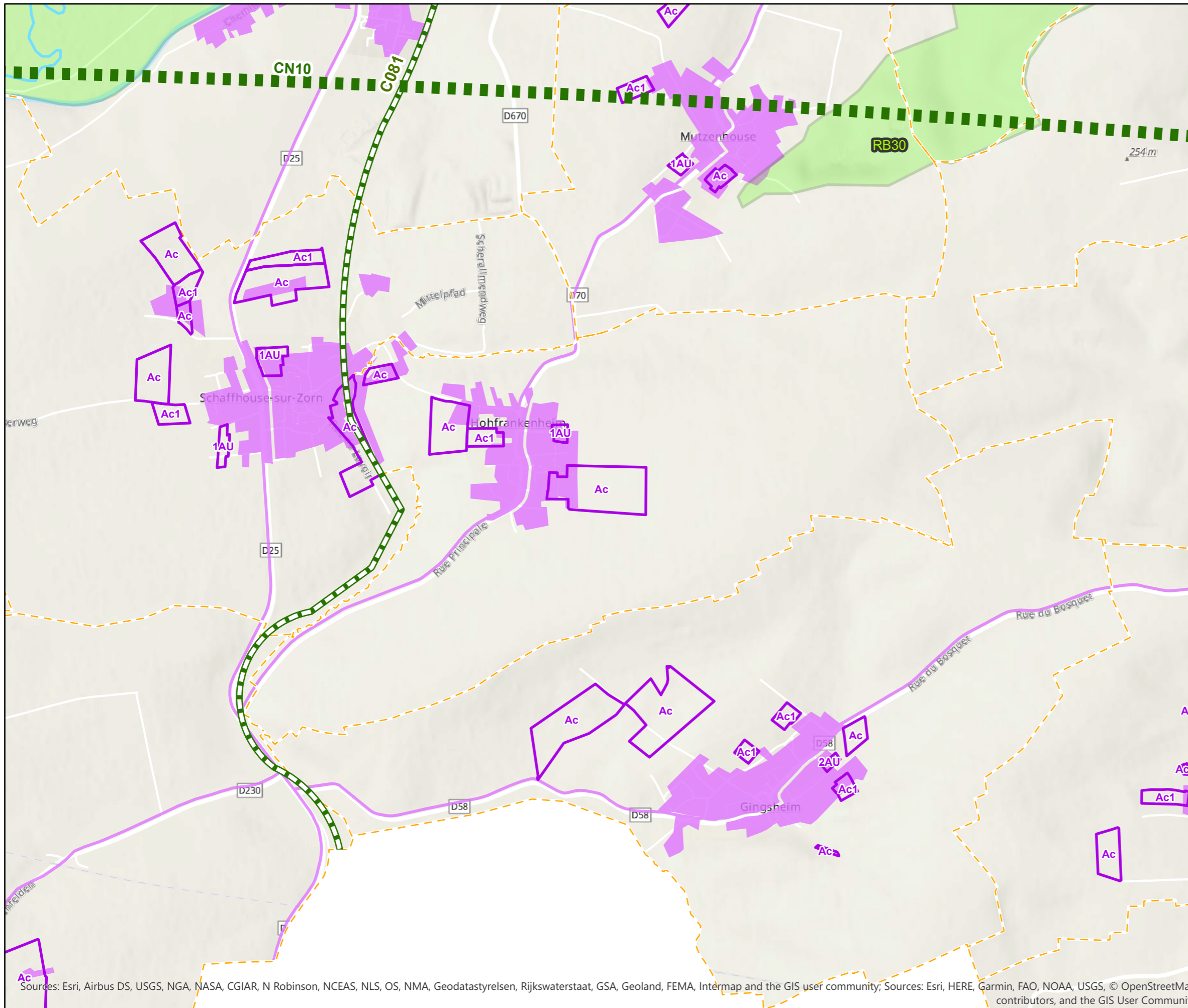
Sources: Esri, Airbus DS, USGS, NGA, NASA, CGIAR, N Robinson, NCEAS, OS, NMA, Geodastyrelsen, Rijkswaterstaat, GSA, Geoland, FEMA, Intermap and the GIS user community; Sources: Esri, HERE, Garmin, FAO, NOAA, USGS, © OpenStreetMap contributors, and the GIS User Community








Sources: Esri, Airbus DS, USGS, NGA, NASA, CGIAR, N Robinson, NCEAS, NLS, OS, NMA, Geodatastyrelsen, Rijkswaterstaat, GSA, Geoland, FEMA, Intermap and the GIS user community; Sources: Esri, HERE, Garmin, FAO, NOAA, USGS, © OpenStreetMap contributors, and the GIS User Community

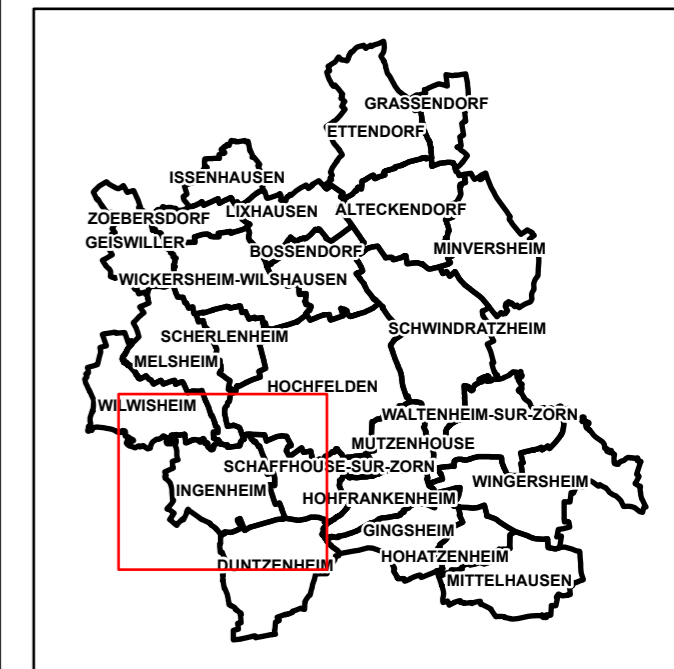
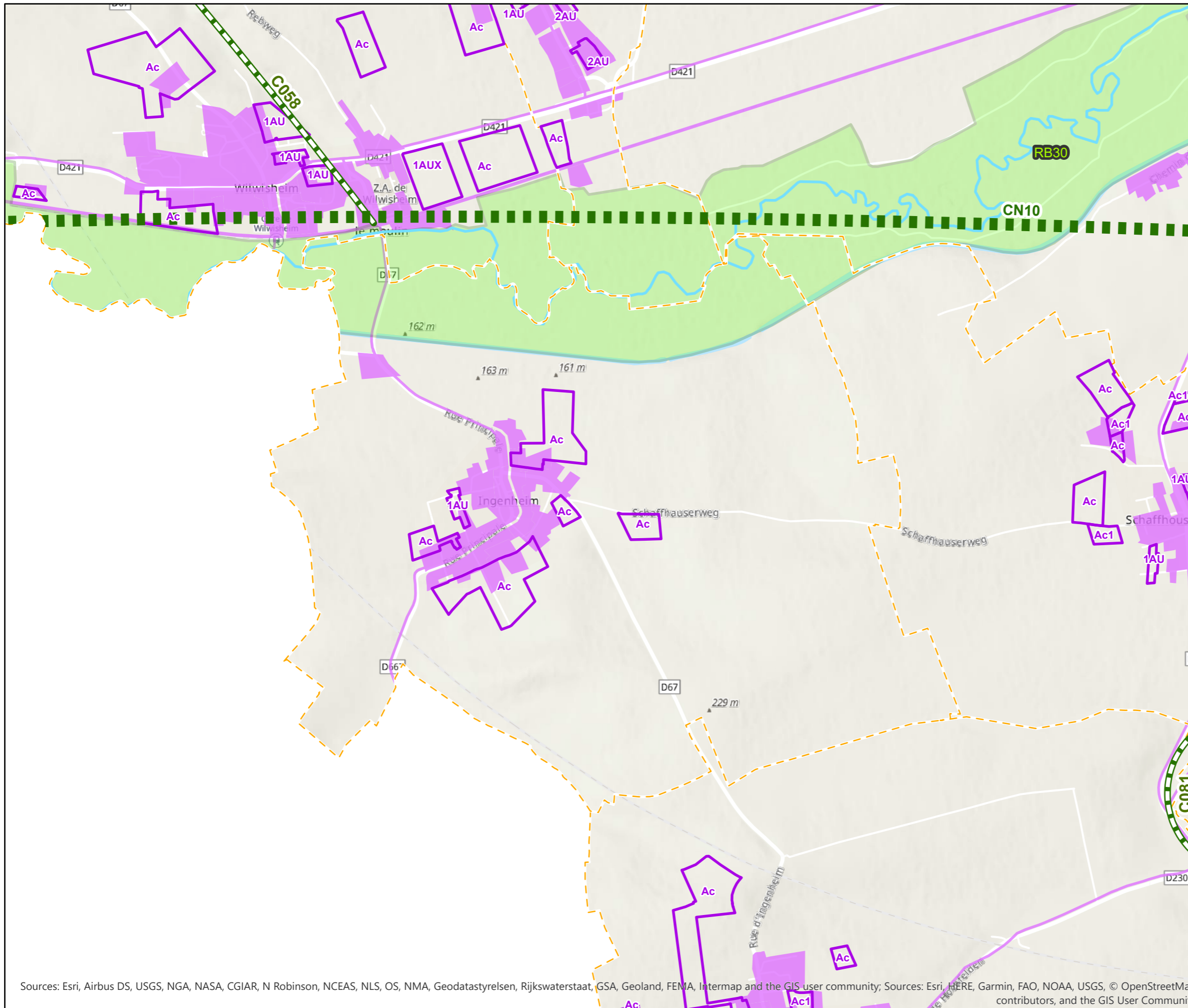


- corridor écologique d'intérêt national
- corridors écologiques d'intérêt régional à remettre en bon état
- autres cours d'eau et canaux
- réservoir de biodiversité
- zones urbanisées



-  corridor écologique d'intérêt national
-  corridors écologiques d'intérêt régional à remettre en bon état
-  autres cours d'eau et canaux
-  réservoir de biodiversité
-  zones urbanisées

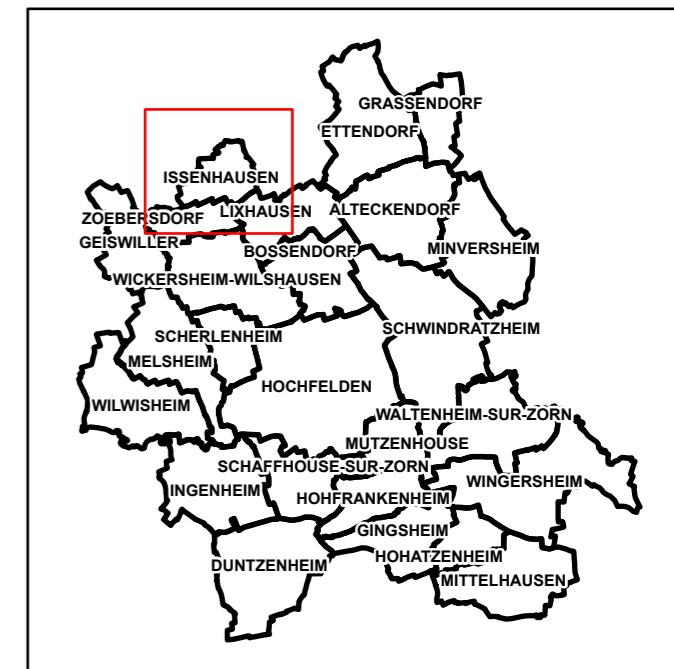
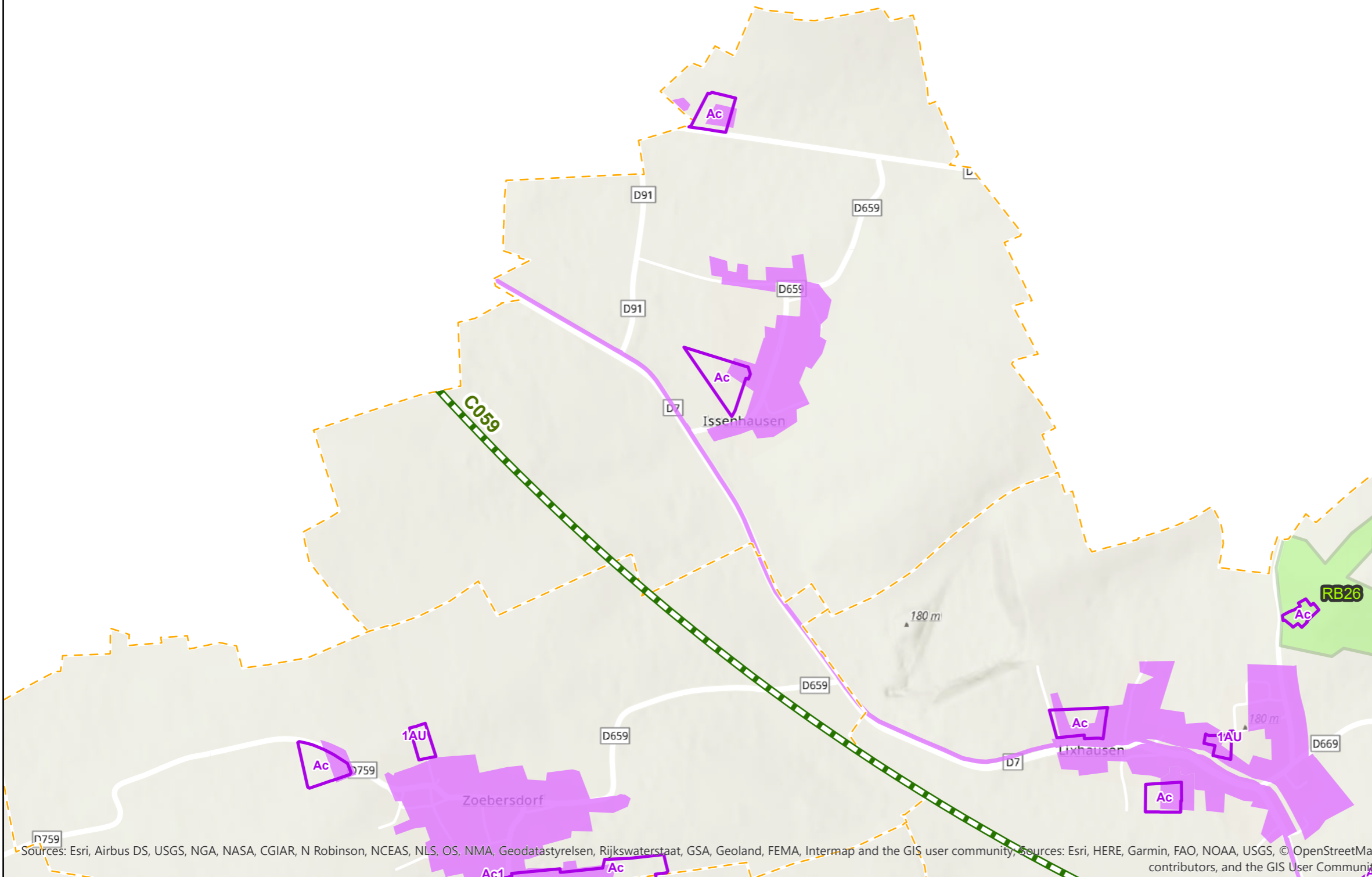
Sources: Esri, Airbus DS, USGS, NGA, NASA, CGIAR, N Robinson, NCEAS, NLS, OS, NMA, Geodastystyrelsen, Rijkswaterstaat, GSA, Geoland, FEMA, Intermap and the GIS user community; Sources: Esri, HERE, Garmin, FAO, NOAA, USGS, © OpenStreetMap contributors, and the GIS User Community






- corridor écologique d'intérêt national
- corridors écologiques d'intérêt régional à remettre en bon état
- autres cours d'eau et canaux
- réservoir de biodiversité
- zones urbanisées

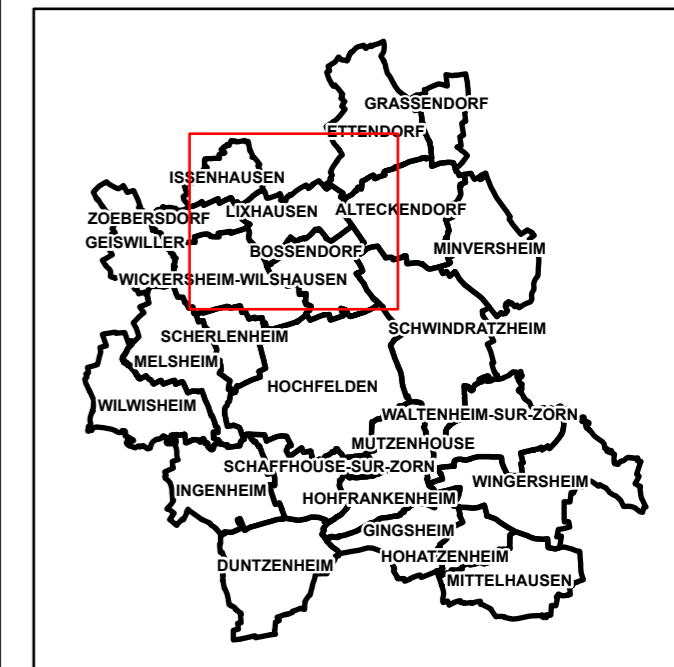
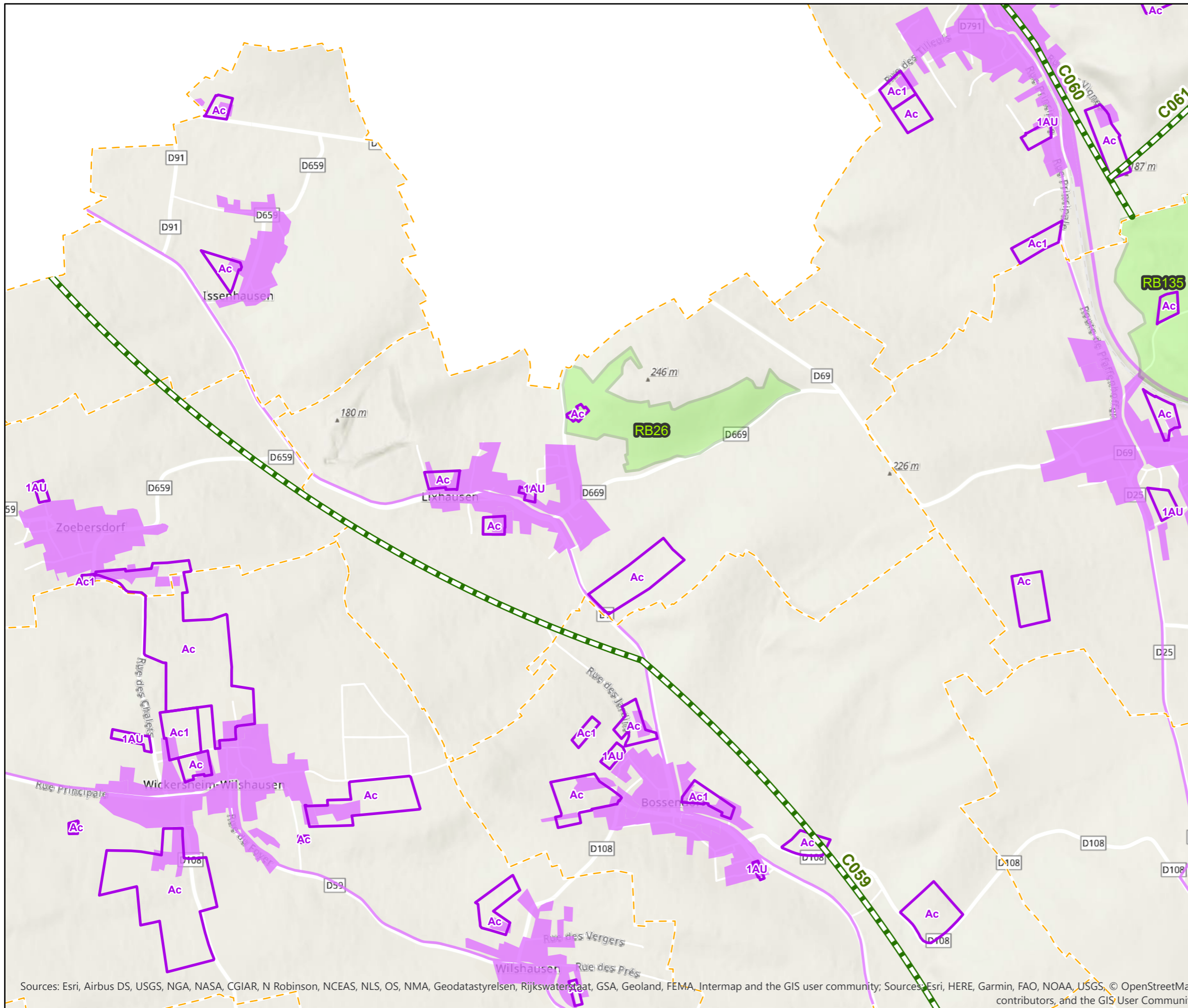
Sources: Esri, Airbus DS, USGS, NGA, NASA, CGIAR, N Robinson, NCEAS, NLS, OS, NMA, Geodatastyrelsen, Rijkswaterstaat, GSA, Geoland, FEMA, Intermap and the GIS user community; Sources: Esri, HERE, Garmin, FAO, NOAA, USGS, © OpenStreetMap contributors, and the GIS User Community




RB134



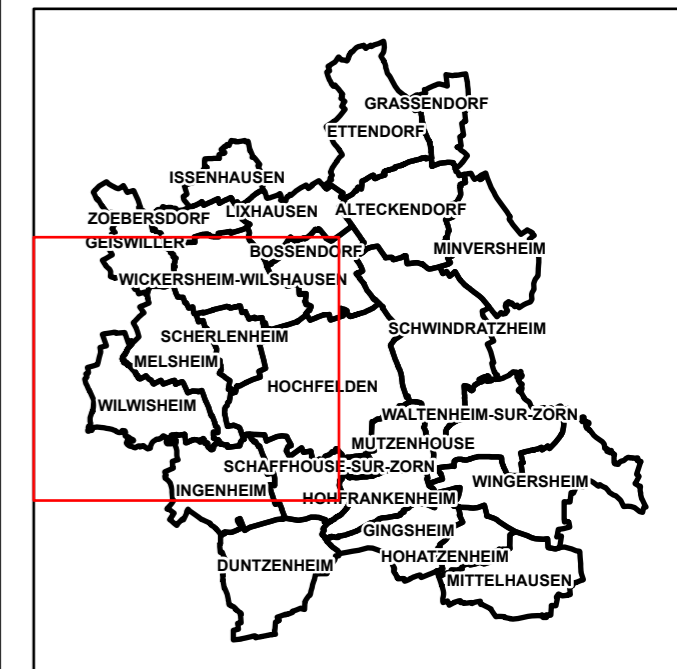
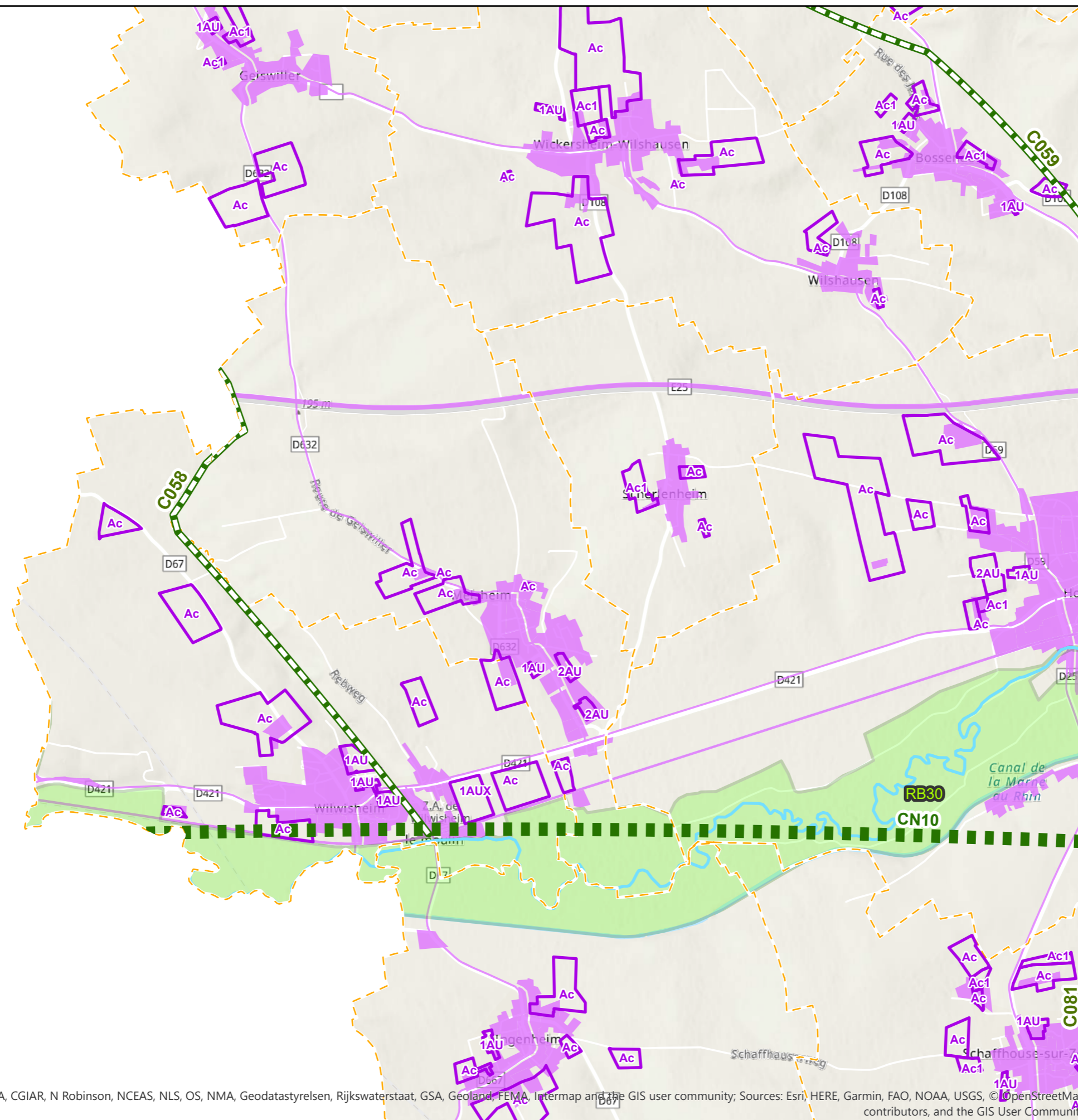
-  corridors écologiques d'intérêt régional à remettre en bon état
-  réservoir de biodiversité
-  zones urbanisées







Sources: Esri, Airbus DS, USGS, NGA, NASA, CGIAR, N Robinson, NCEAS, NLS, OS, NMA, Geodatastyrelsen, Rijkswaterstaat, GSA, Geoland, FEMA, Intermap and the GIS user community. Sources: Esri, HERE, Garmin, FAO, NOAA, USGS, © OpenStreetMap contributors, and the GIS User Community



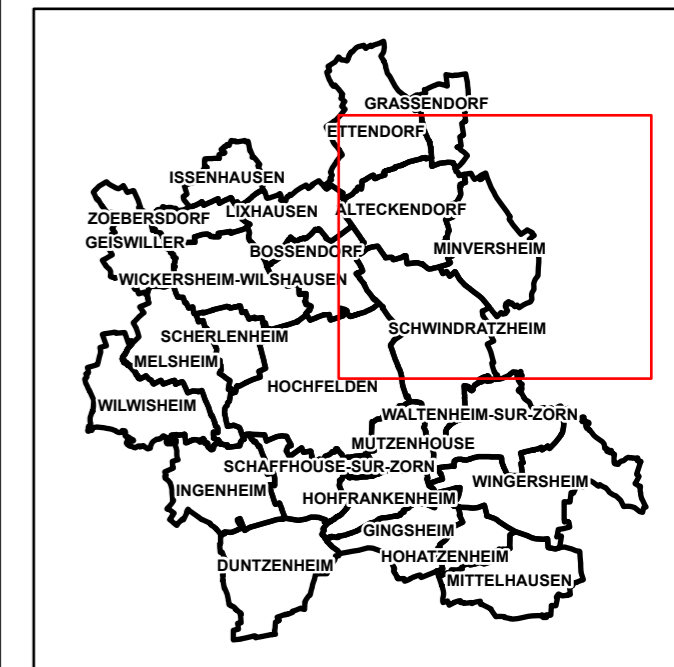
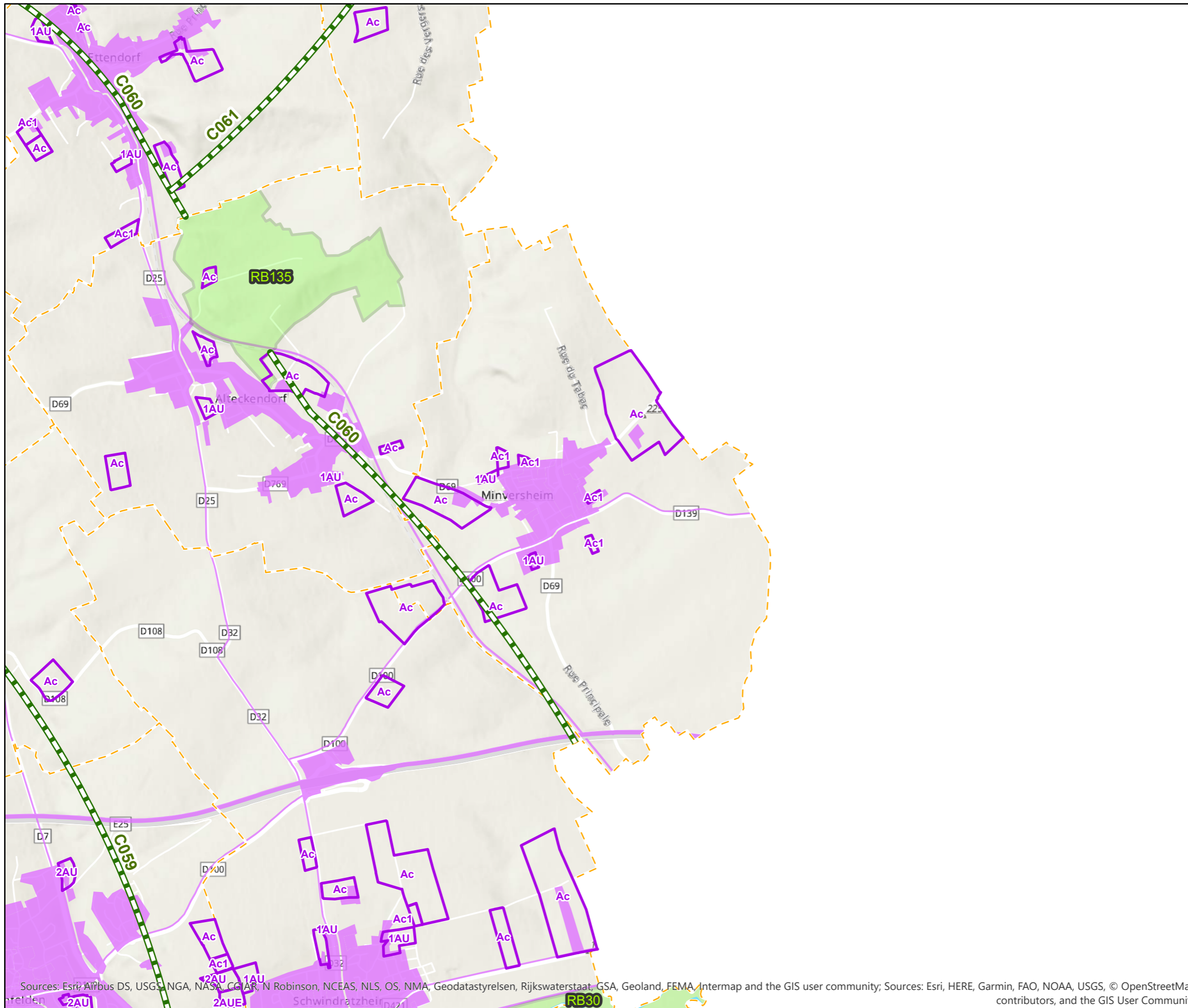
-  corridors écologiques d'intérêt régional à remettre en bon état
-  réservoir de biodiversité
-  zones urbanisées





Sources: Esri, Airbus DS, USGS, NGA, NASA, CGIAR, N Robinson, NCEAS, NLS, OS, NMA, Geodatastyrelsen, Rijkswaterstaat, GSA, Geoland, FEMA, Intermap and the GIS user community; Sources: Esri, HERE, Garmin, FAO, NOAA, USGS, © OpenStreetMap contributors, and the GIS User Community



-  corridor écologique d'intérêt national
-  corridors écologiques d'intérêt régional à préserver
-  corridors écologiques d'intérêt régional à remettre en bon état
-  autres cours d'eau et canaux
-  réservoir de biodiversité
-  zones urbanisées

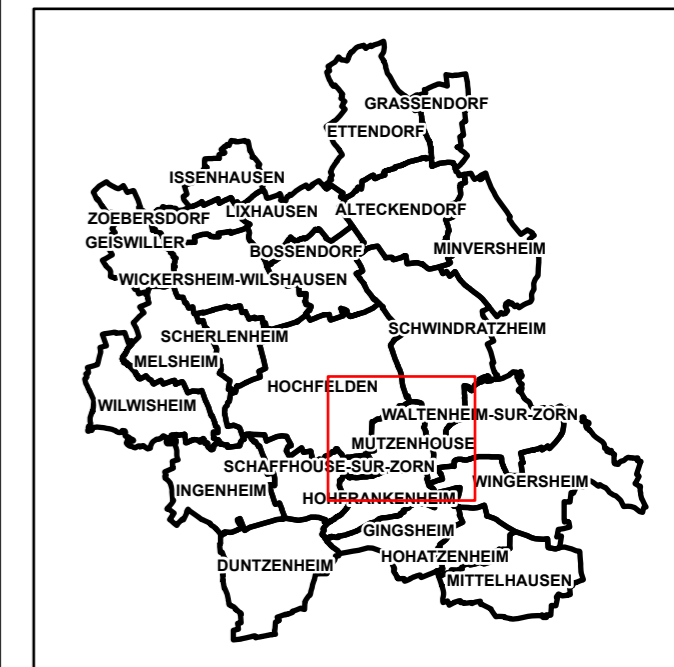
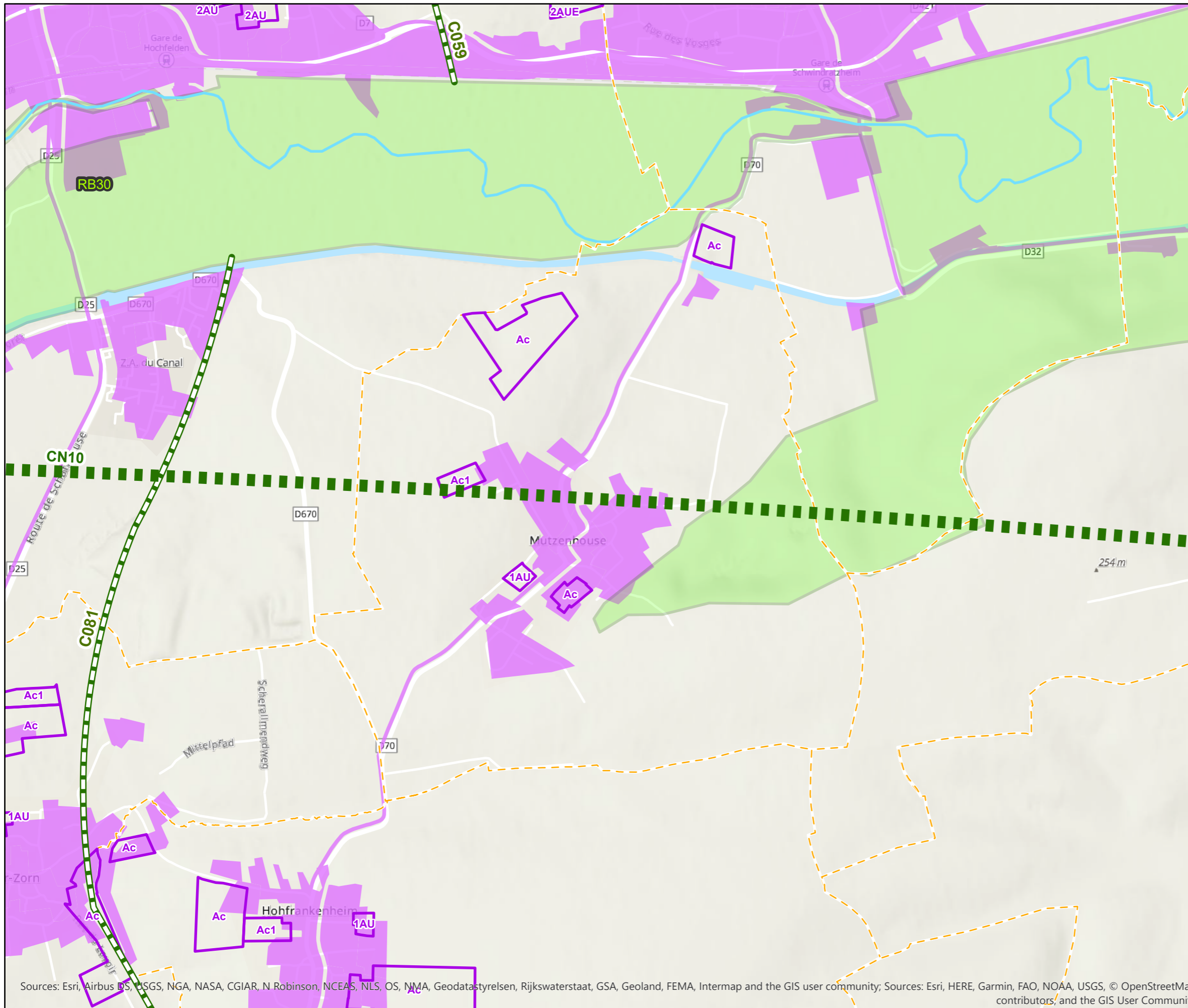
Sources: Esri, Airbus DS, USGS, NGA, NASA, CGIAR, N Robinson, NCEAS, NLS, OS, NMA, Geodatastyrelsen, Rijkswaterstaat, GSA, Geoland, FEMA, Intermap and the GIS user community; Sources: Esri, HERE, Garmin, FAO, NOAA, USGS, © OpenStreetMap contributors, and the GIS User Community








-  corridors écologiques d'intérêt régional à remettre en bon état
-  autres cours d'eau et canaux
-  réservoir de biodiversité
-  zones urbanisées

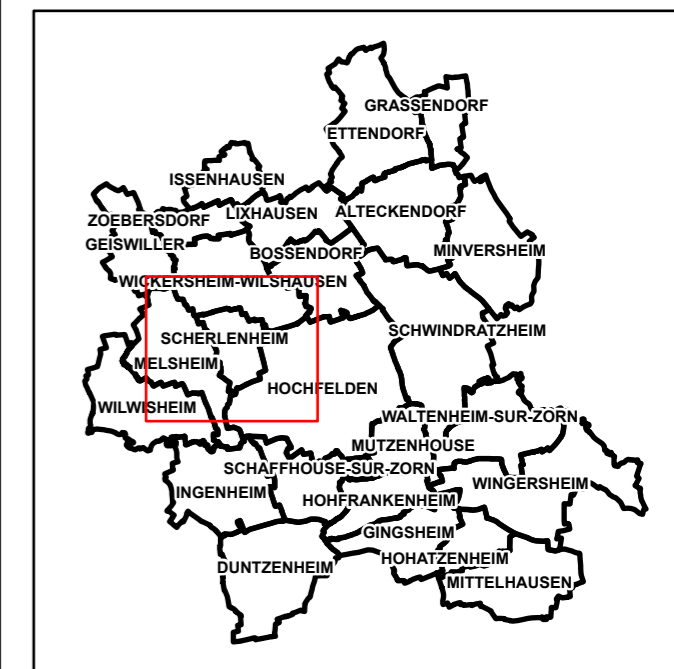
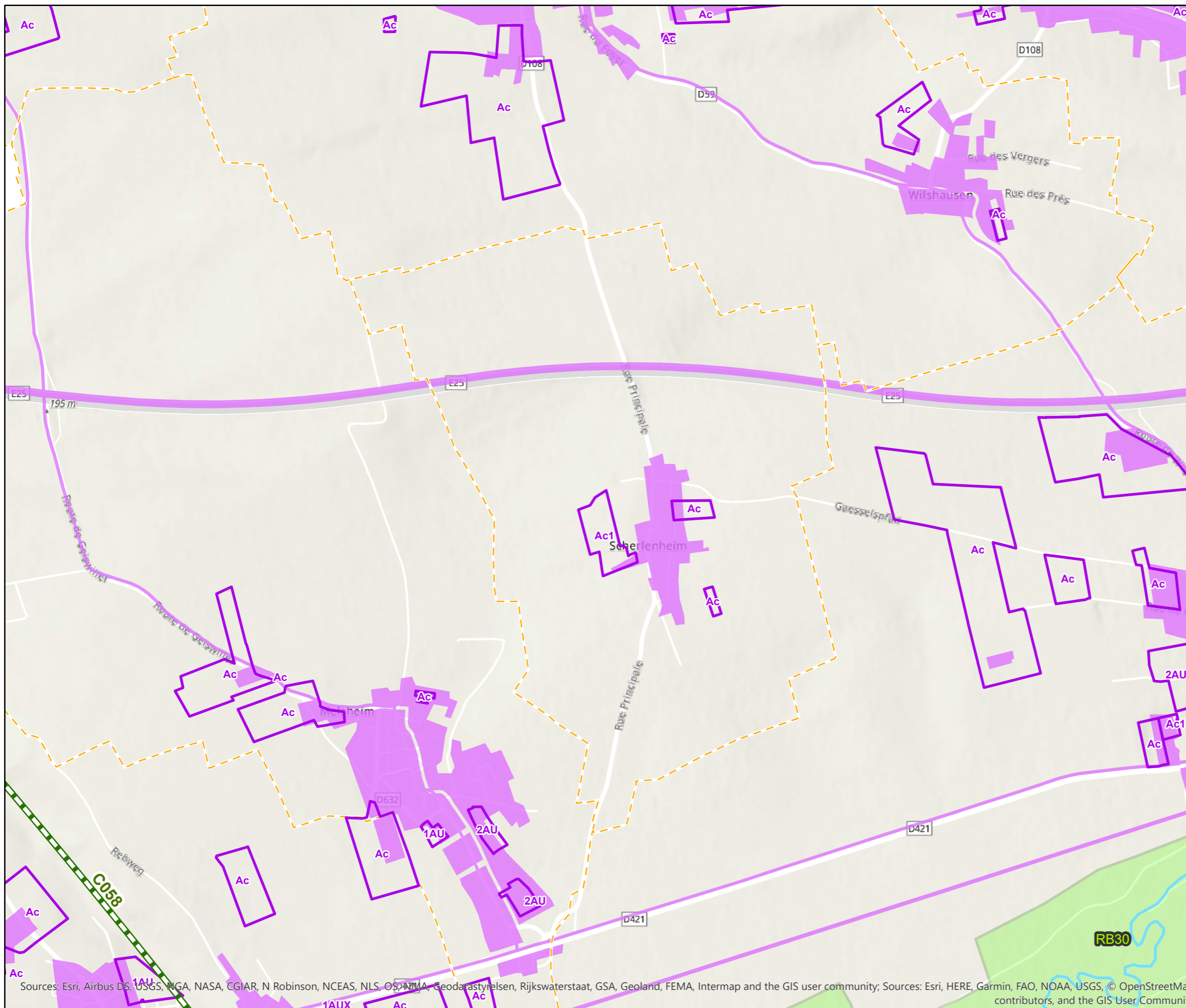
Sources: Esri, Airbus DS, USGS, NGA, NASA, CGIAR, N Robinson, NCEAS, NLS, OS, NMA, Geodatastyrelsen, Rijkswaterstaat, GSA, Geoland, FEMA, Intermap and the GIS user community; Sources: Esri, HERE, Garmin, FAO, NOAA, USGS, © OpenStreetMap contributors, and the GIS User Community









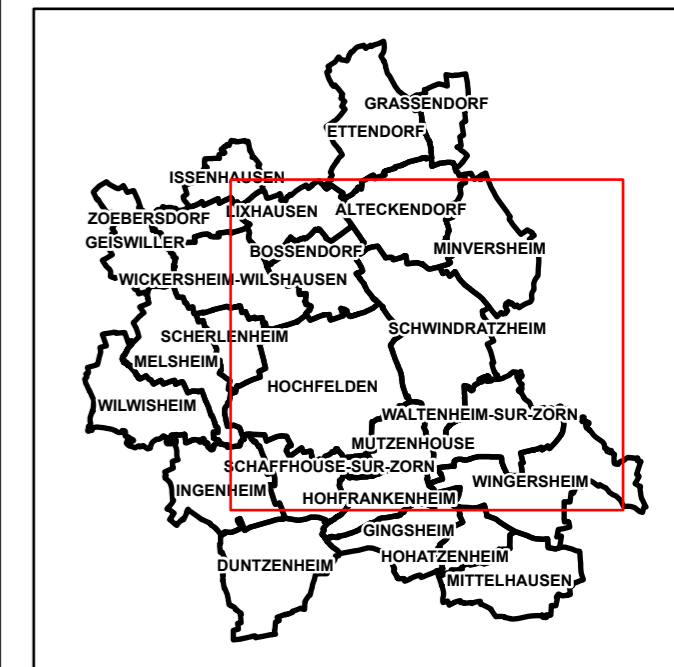
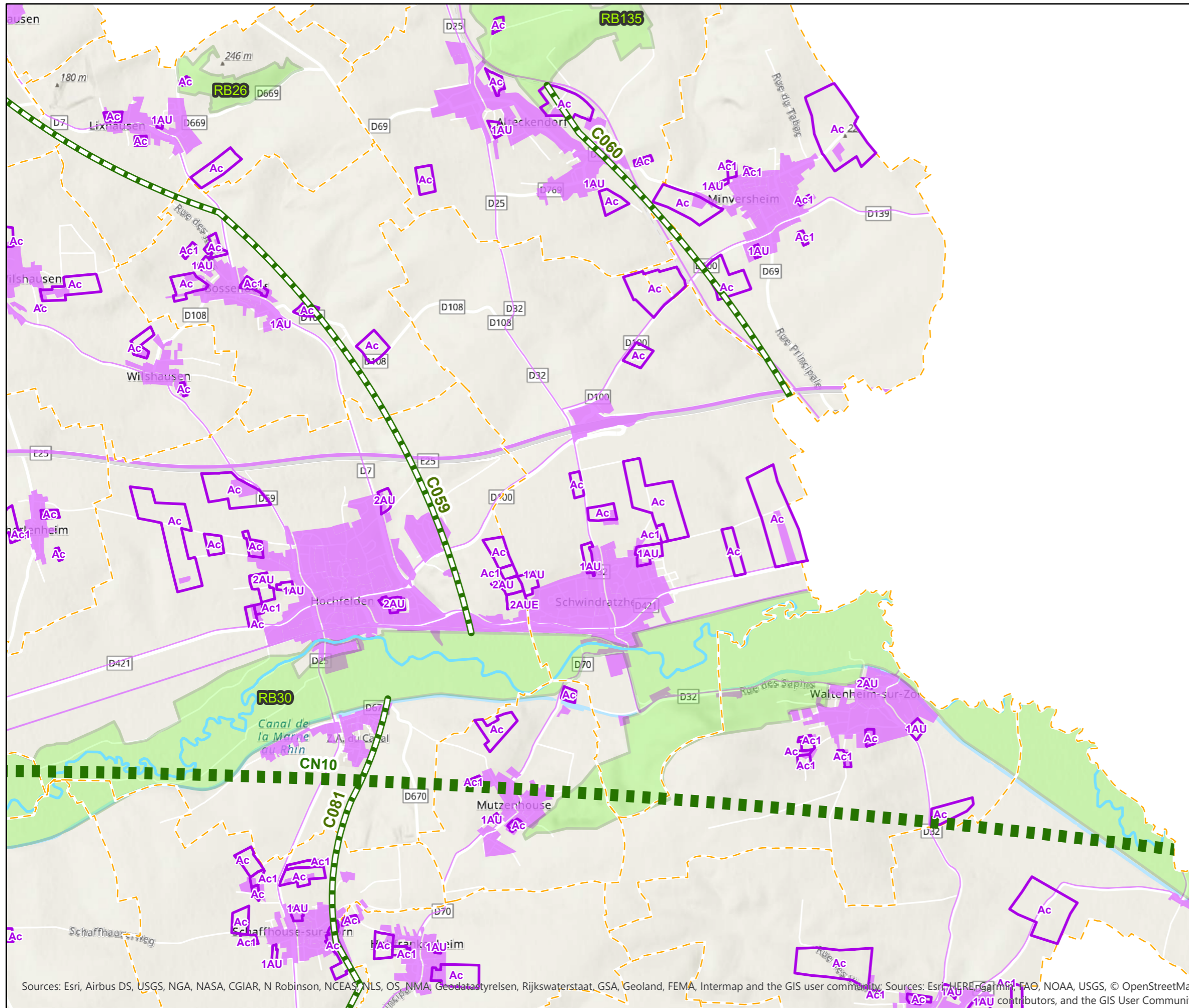
-  corridor écologique d'intérêt national
-  corridors écologiques d'intérêt régional à remettre en bon état
-  autres cours d'eau et canaux
-  réservoir de biodiversité
-  zones urbanisées

Sources: Esri, Airbus DS, USGS, NGA, NASA, CGIAR, N Robinson, NCEAS, NLS, OS, NIMA, Geodastystyrelsen, Rijkswaterstaat, GSA, Geoland, FEMA, Intermap and the GIS user community; Sources: Esri, HERE, Garmin, FAO, NOAA, USGS, © OpenStreetMap contributors, and the GIS User Community



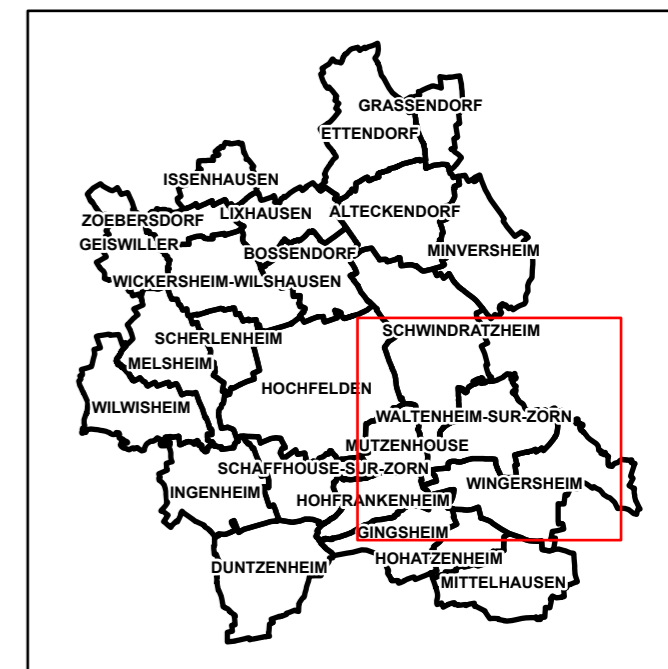
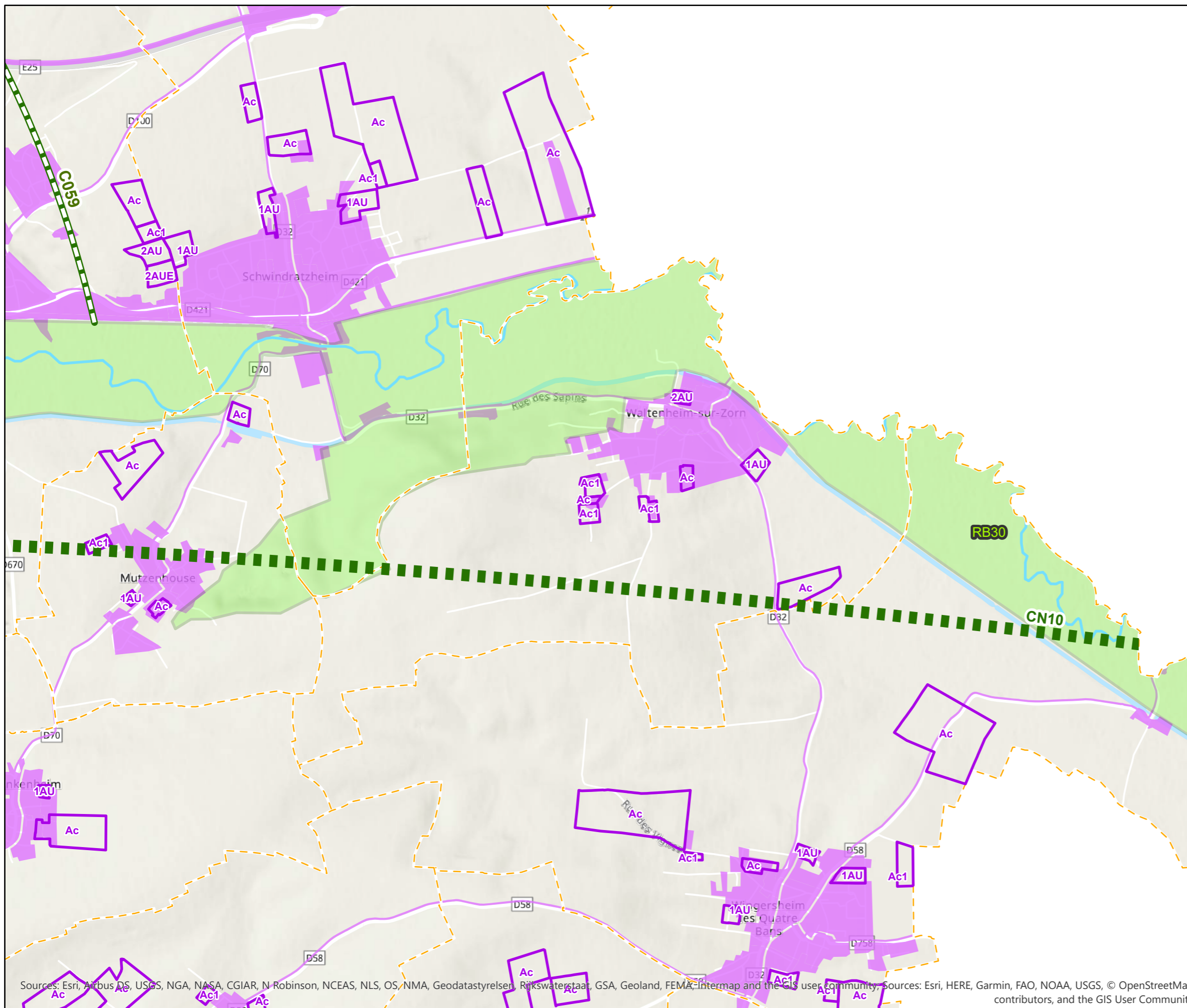
-  corridors écologiques d'intérêt régional à remettre en bon état
-  autres cours d'eau et canaux
-  réservoir de biodiversité
-  zones urbanisées

Sources: Esri, Airbus DS, USGS, NGA, NASA, CGIAR, N Robinson, NCEAS, NLS, OS, NOAA, Geodatastyrelsen, Rijkswaterstaat, GSA, Geoland, FEMA, Intermap and the GIS user community; Sources: Esri, HERE, Garmin, FAO, NOAA, USGS, © OpenStreetMap contributors, and the GIS User Community



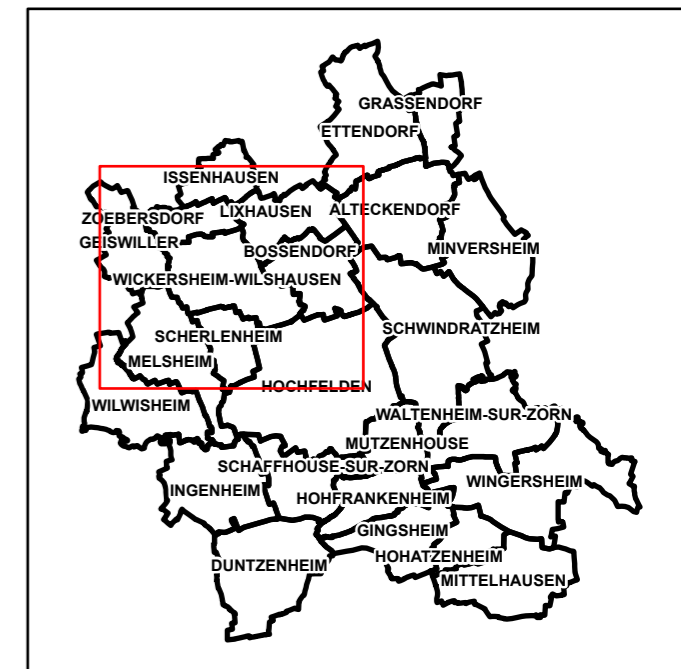
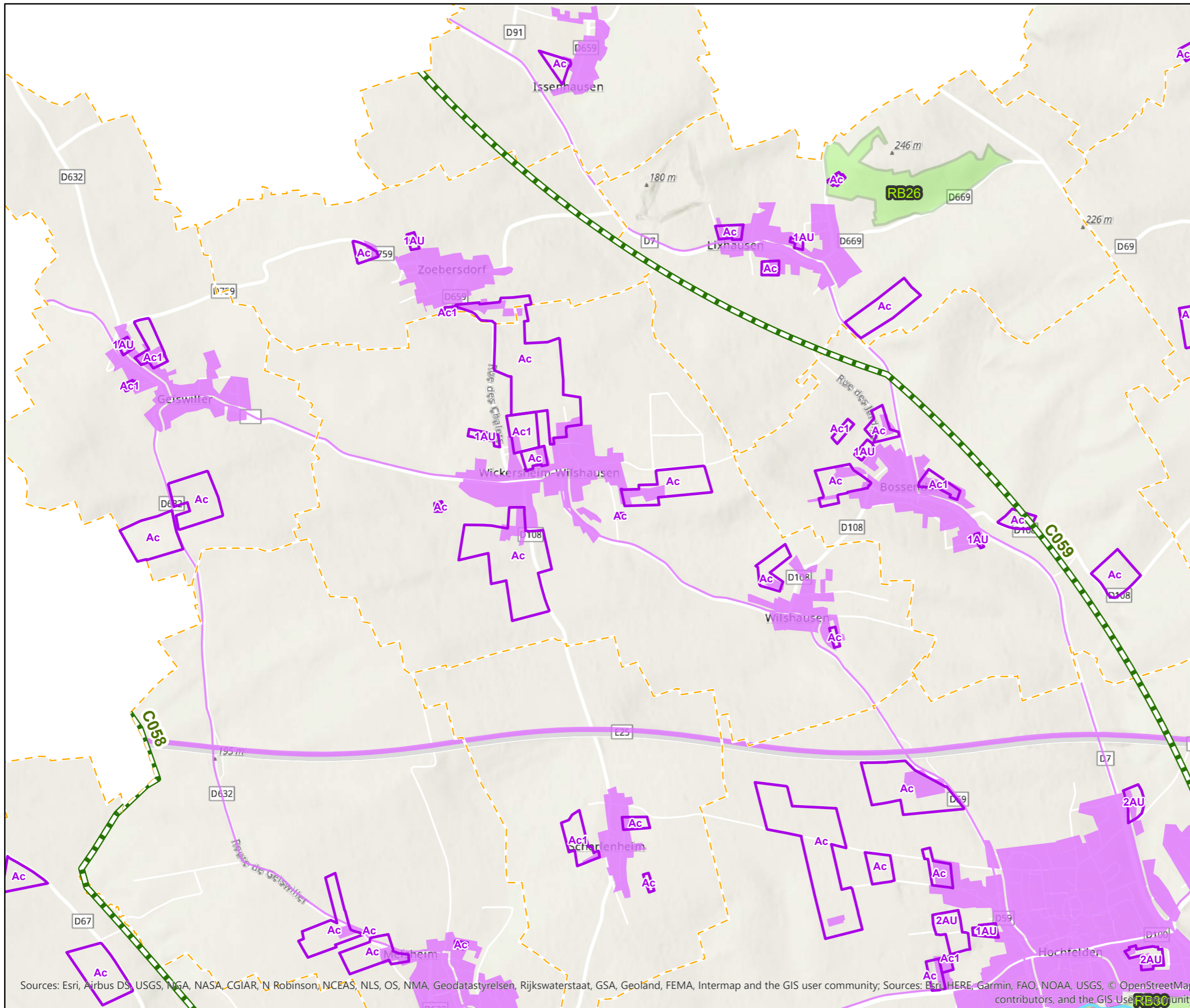
- corridor écologique d'intérêt national
- corridors écologiques d'intérêt régional à remettre en bon état
- autres cours d'eau et canaux
- réservoir de biodiversité
- zones urbanisées





Sources: Esri, Airbus DS, USGS, NGA, NASA, CGIAR, N Robinson, NCEAS, NLS, OS, NMA, Geodatastyrelsen, Rijkswaterstaat, GSA, Geoland, FEMA, Intermap and the GIS user community; Sources: Esri, HERE, Garmin, FAO, NOAA, USGS, © OpenStreetMap contributors, and the GIS User Community



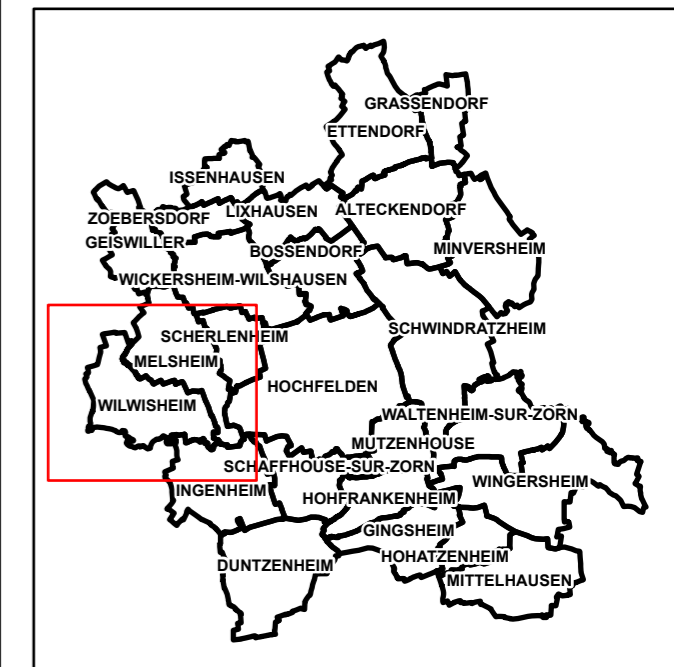
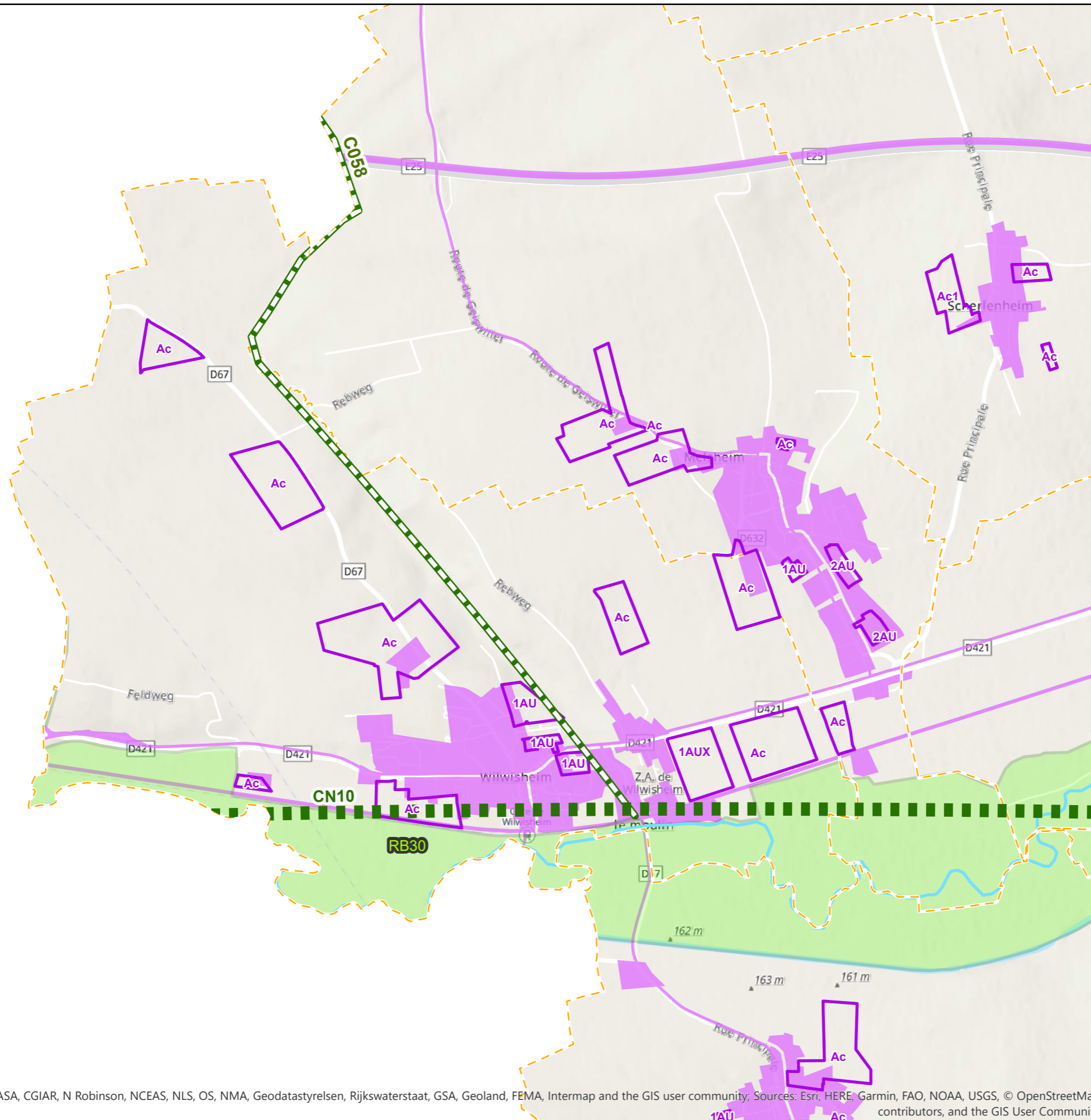
- corridor écologique d'intérêt national
- corridors écologiques d'intérêt régional à remettre en bon état
- autres cours d'eau et canaux
- réservoir de biodiversité
- zones urbanisées







Sources: Esri, Airbus DS, USGS, NGA, NASA, CGIAR, N Robinson, NCEAS, NLS, OS, NMA, Geodatastyrelsen, Rijkswaterstaat, GSA, Geoland, FEMA, Intermap and the GIS user community. Sources: Esri, HERE, Garmin, FAO, NOAA, USGS, © OpenStreetMap contributors, and the GIS User Community



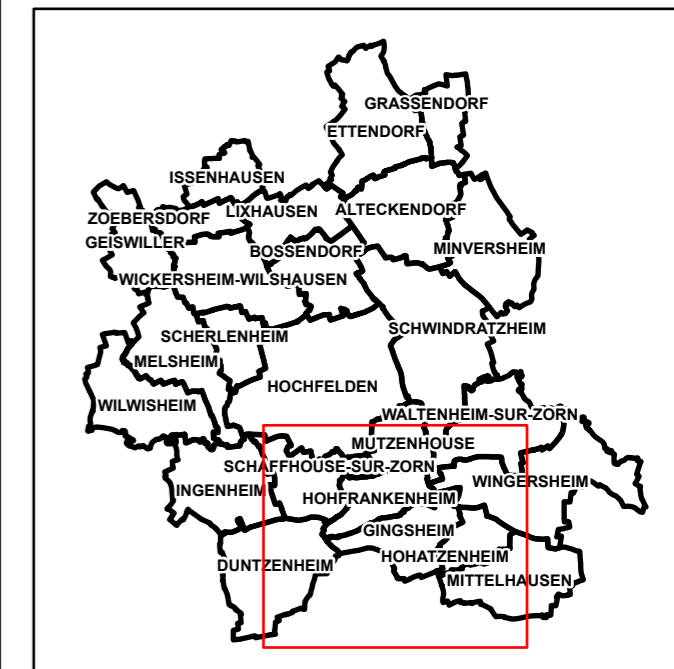
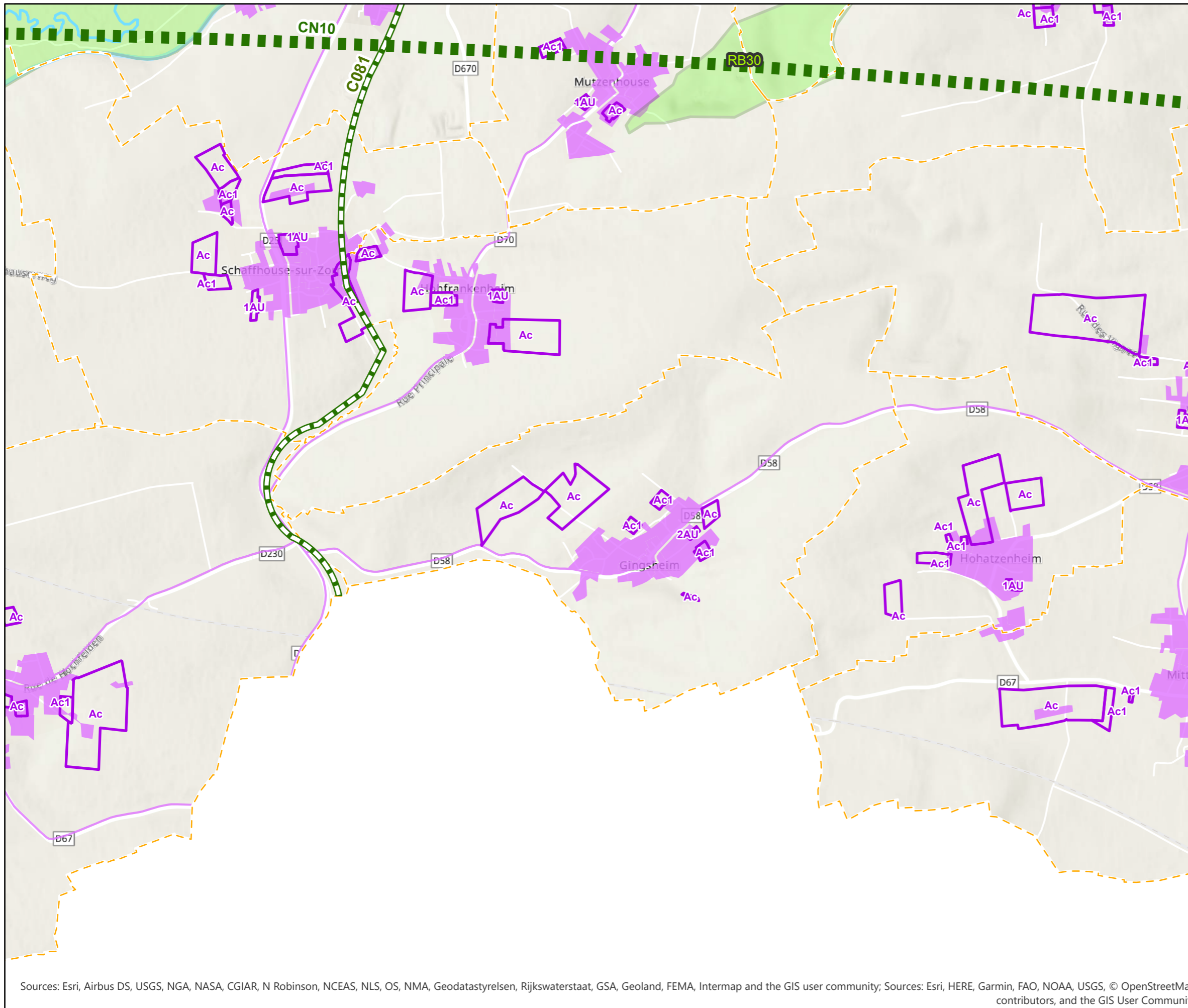
-  corridors écologiques d'intérêt régional à remettre en bon état
-  autres cours d'eau et canaux
-  réservoir de biodiversité
-  zones urbanisées







Sources: Esri, Airbus DS, USGS, NGA, NASA, CGIAR, N Robinson, NCEAS, NLS, OS, NMA, Geodastyrrelsen, Rijkswaterstaat, GSA, Geoland, FEMA, Intermap and the GIS user community; Sources: Esri, HERE, Garmin, FAO, NOAA, USGS, © OpenStreetMap contributors, and the GIS User Community



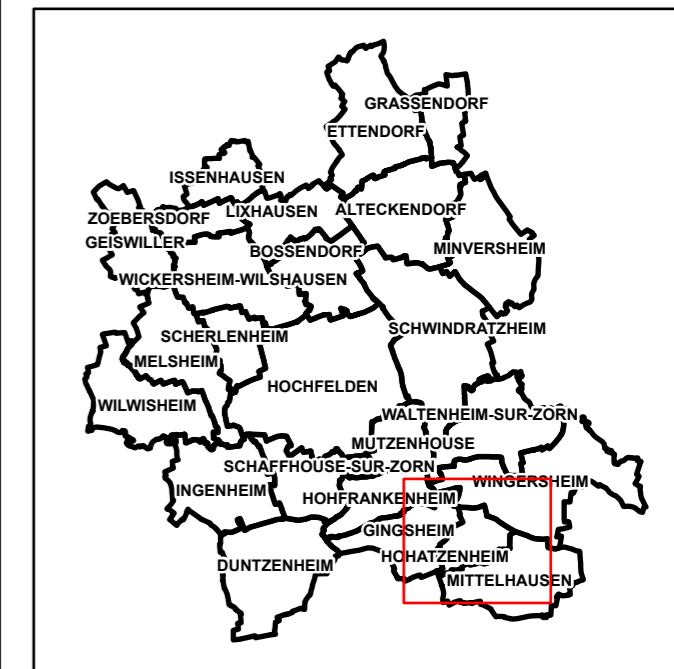
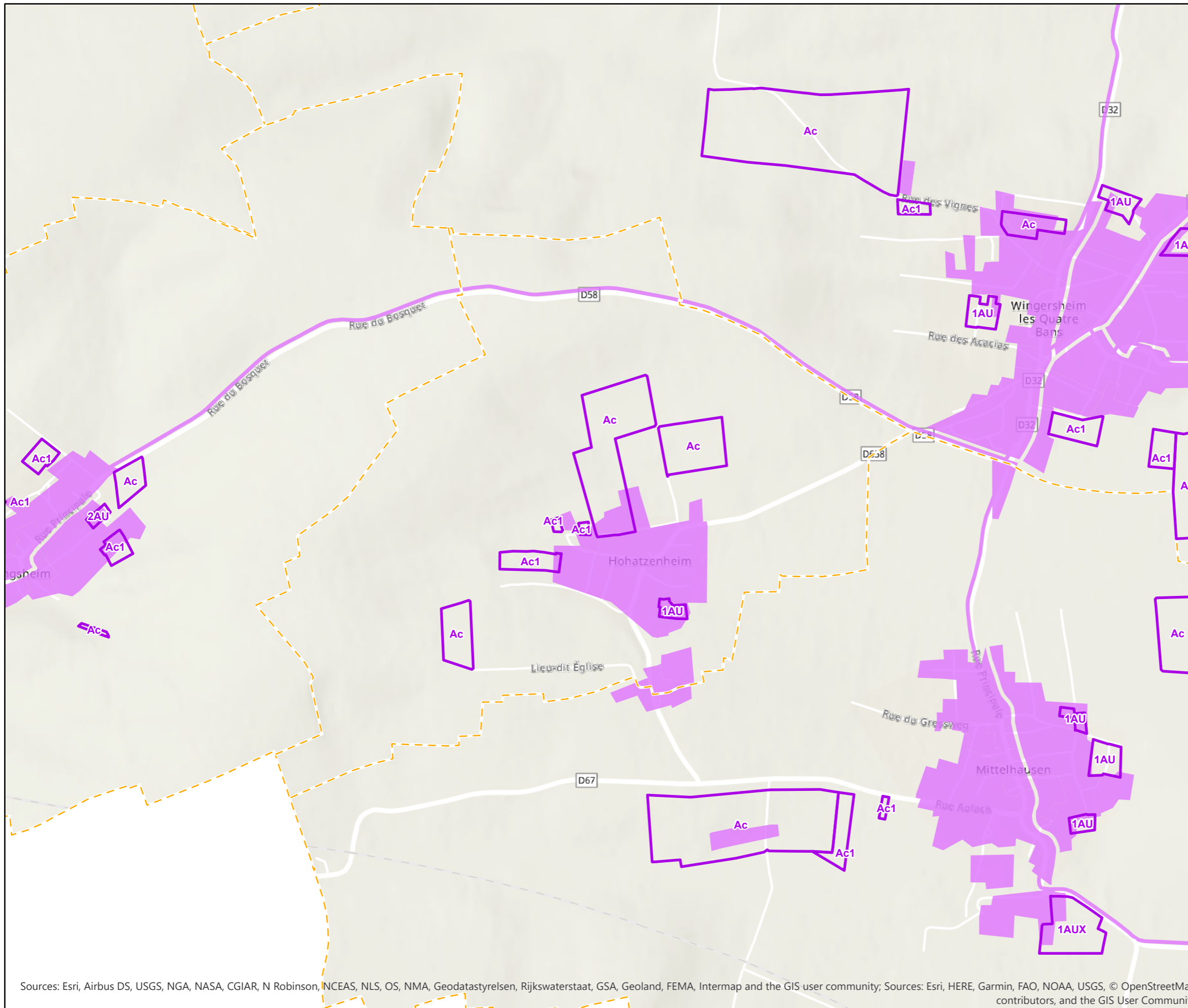
-  corridor écologique d'intérêt national
-  corridors écologiques d'intérêt régional à préserver
-  corridors écologiques d'intérêt régional à remettre en bon état
-  autres cours d'eau et canaux
-  réservoir de biodiversité
-  zones urbanisées

Sources: Esri, Airbus DS, USGS, NGA, NASA, CGIAR, N Robinson, NCEAS, NLS, OS, NMA, Geodatastyrelsen, Rijkswaterstaat, GSA, Geoland, FEMA, Intermap and the GIS user community; Sources: Esri, HERE, Garmin, FAO, NOAA, USGS, © OpenStreetMap contributors, and the GIS User Community



-  corridor écologique d'intérêt national
-  corridors écologiques d'intérêt régional à préserver
-  corridors écologiques d'intérêt régional à remettre en bon état
-  autres cours d'eau et canaux
-  réservoir de biodiversité
-  zones urbanisées

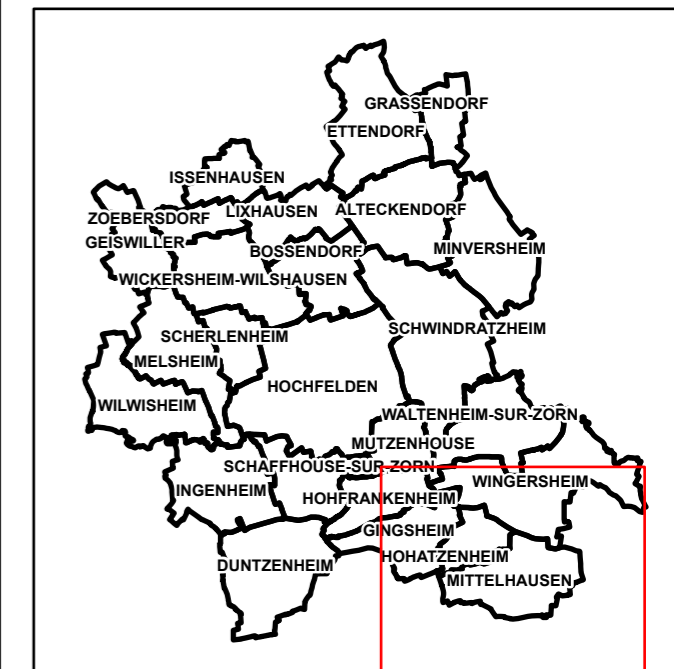
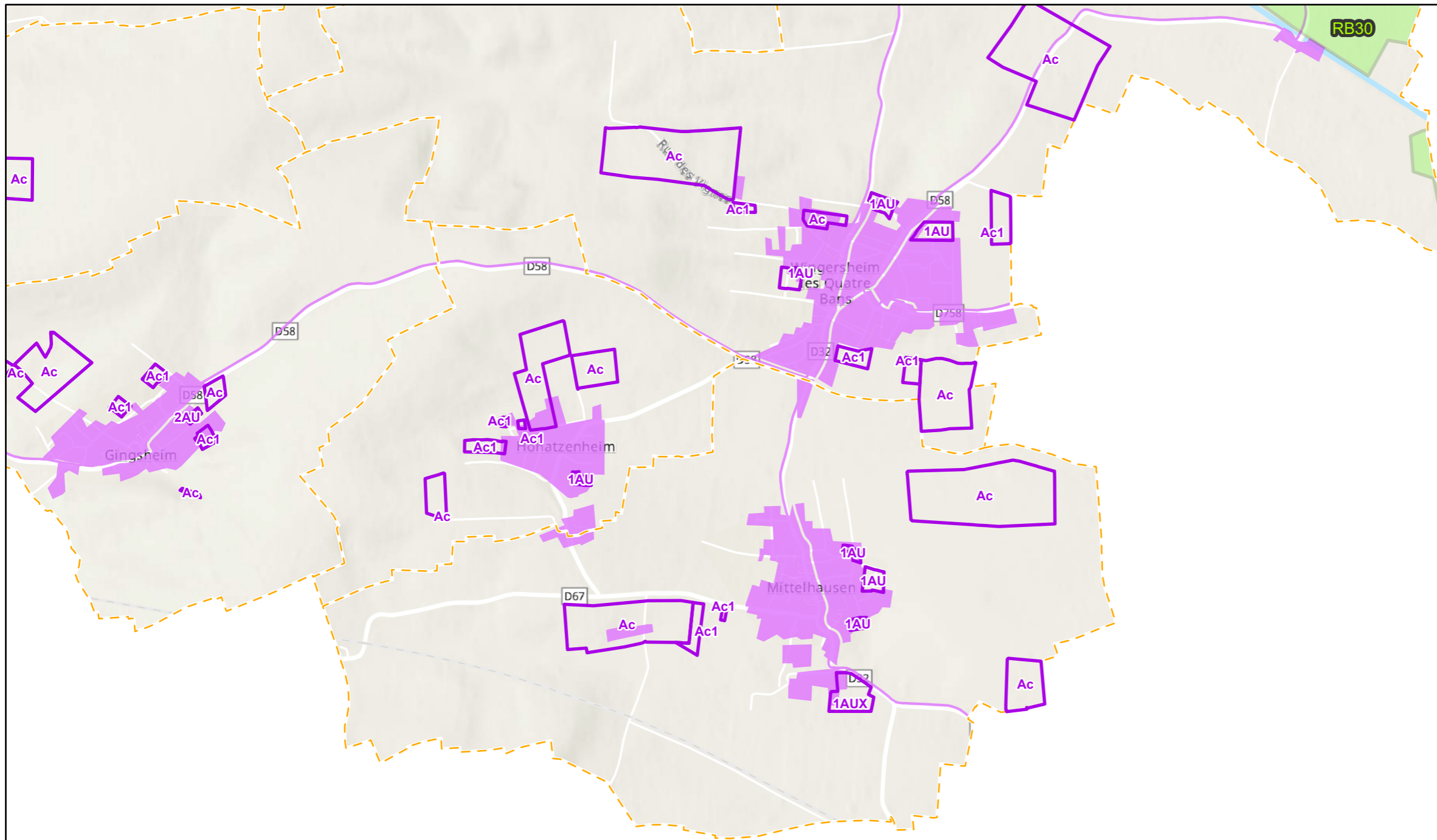
Sources: Esri, Airbus DS, USGS, NGA, NASA, CGIAR, N Robinson, NCEAS, NLS, OS, NMA, Geodatastyrelsen, Rijkswaterstaat, GSA, Geoland, FEMA, Intermap and the GIS user community; Sources: Esri, HERE, Garmin, FAO, NOAA, USGS, © OpenStreetMap contributors, and the GIS User Community






zones urbanisées

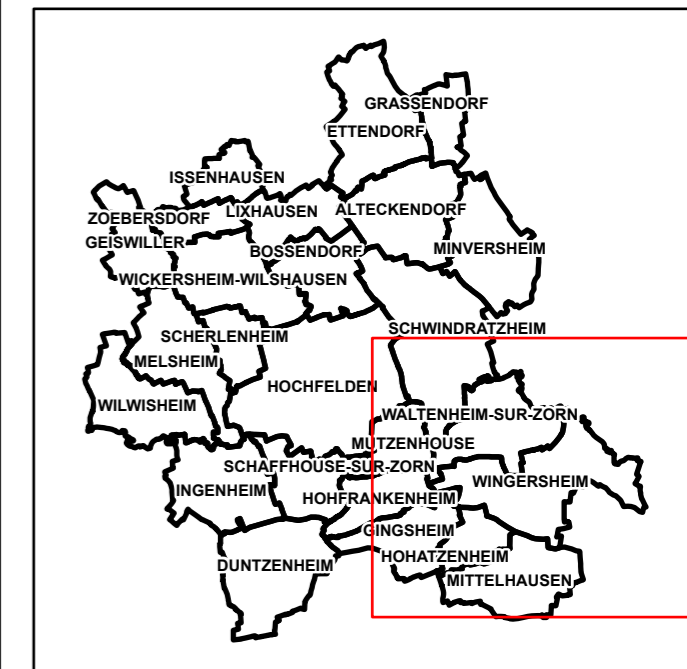
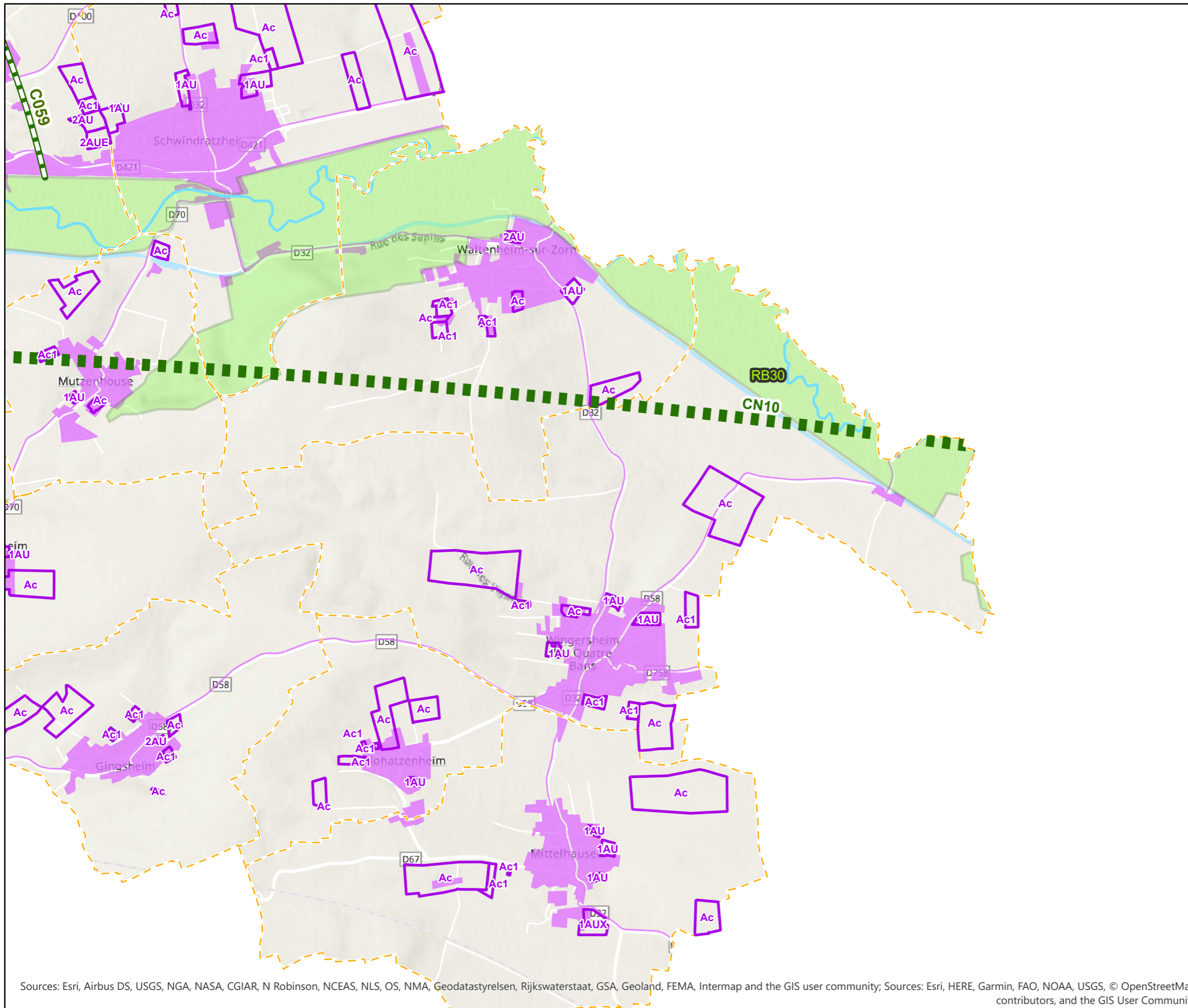
Sources: Esri, Airbus DS, USGS, NGA, NASA, CGIAR, N Robinson, NCEAS, NLS, OS, NMA, Geodatastyrelsen, Rijkswaterstaat, GSA, Geoland, FEMA, Intermap and the GIS user community; Sources: Esri, HERE, Garmin, FAO, NOAA, USGS, © OpenStreetMap contributors, and the GIS User Community











-  corridors écologiques d'intérêt régional à remettre en bon état
-  réservoir de biodiversité
-  zones urbanisées

Sources: Esri, Airbus DS, USGS, NGA, NASA, CGIAR, N Robinson, NCEAS, NLS, OS, NMA, Geodatastyrelsen, Rijkswaterstaat, GSA, Geoland, FEMA, Intermap and the GIS user community; Sources: Esri, HERE, Garmin, FAO, NOAA, USGS, © OpenStreetMap contributors, and the GIS User Community



-  corridor écologique d'intérêt national
-  corridors écologiques d'intérêt régional à remettre en bon état
-  cours d'eau classés au titre de l'art. 214-17 du code de l'environnement, listes 1 et 2
-  autres cours d'eau et canaux
-  réservoir de biodiversité
-  zones urbanisées

Sources: Esri, Airbus DS, USGS, NGA, NASA, CGIAR, N Robinson, NCEAS, NLS, OS, NMA, Geodatastyrelsen, Rijkswaterstaat, GSA, Geoland, FEMA, Intermap and the GIS user community; Sources: Esri, HERE, Garmin, FAO, NOAA, USGS, © OpenStreetMap contributors, and the GIS User Community